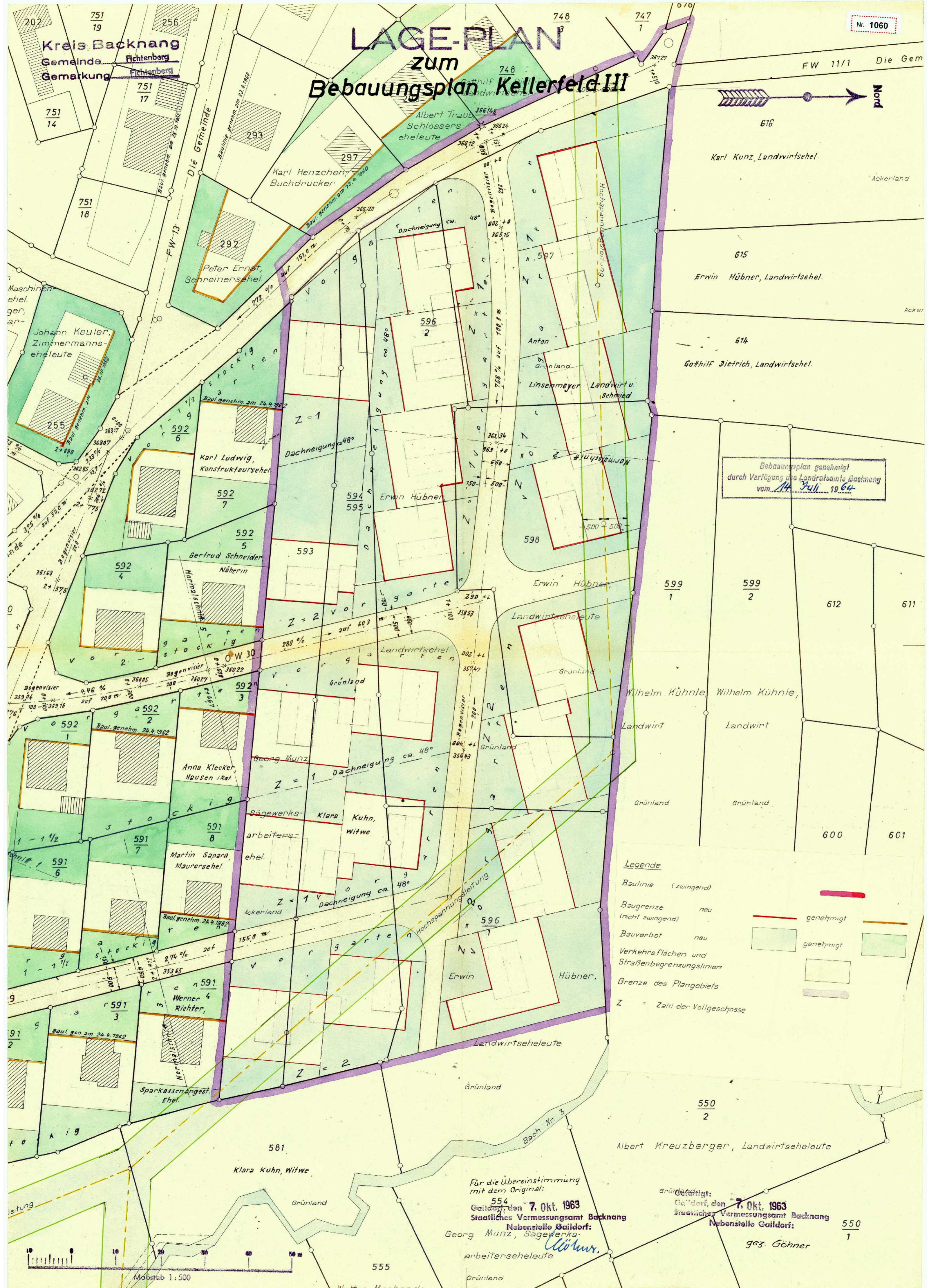



LAGE-PLAN zum Bebauungsplan Kellerfeld III



Bebauungsplan genehmigt
durch Verfügung des Landratsamts Backnang
vom 14. Juli 1964

Legende

- Baulinie (zwingend) —
- Baugrenze (nicht zwingend) —
- Bauverbot (neu) —
- Verkehrsflächen und Straßenbegrenzungslinien —
- Grenze des Plangebiets —
- Z = Zahl der Vollgeschosse



Für die Übereinstimmung
mit dem Original:
554
Gaiddorf, den 7. Okt. 1963
Staatliches Vermessungsamt Backnang
Nebenstelle Gaiddorf:
Georg Munz, Sägewerke-
arbeitereheleute

Genehmigt:
Gaiddorf, den 7. Okt. 1963
Staatliches Vermessungsamt Backnang
Nebenstelle Gaiddorf:
gez. Göhner 550
1

Walter Machande

Nr. 1060

Kreis Backnang

Gemeinde Fichtenberg
Gemarkung Fichtenberg

Zu Bebauungsplan Kellerfeld III

Bebauungsplan genehmigt durch Verfügung des Landratsamtes Backnang vom 14. Juli 1964

blau ^{ergänzt} geändert
Gaidorf, den 23. Juli 1964
Vermessungsamt Backnang
Nebenstelle Gaidorf
M. Müller

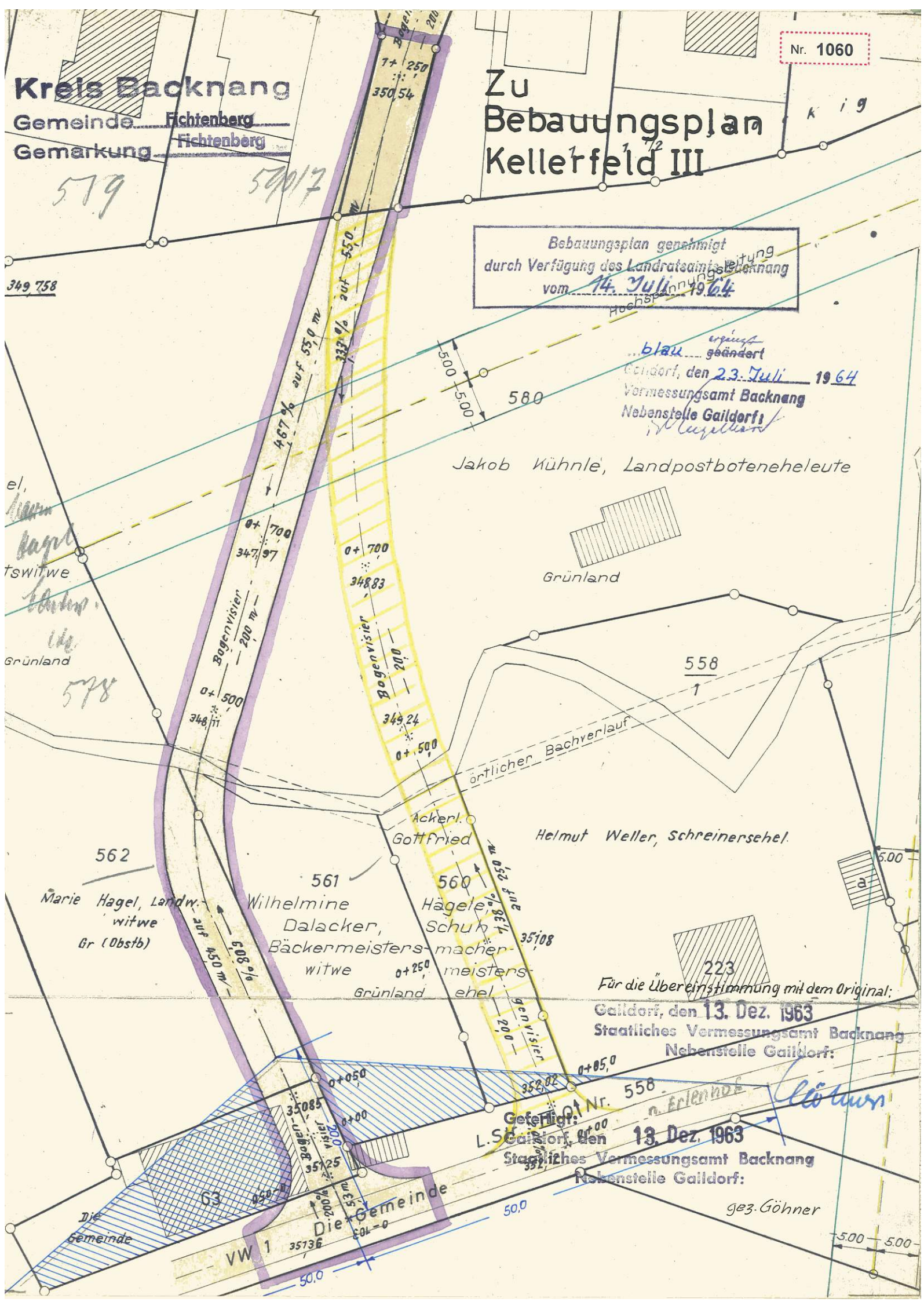
Jakob Kühnle, Landpostboteneheleute

Helmut Weller, Schreinerschel.

Für die Übereinstimmung mit dem Original:
Gaidorf, den 13. Dez. 1963
Staatliches Vermessungsamt Backnang
Nebenstelle Gaidorf:

Genehmigt: L. S. Gaidorf, den 13. Dez. 1963
Staatliches Vermessungsamt Backnang
Nebenstelle Gaidorf:

gez. Göhner

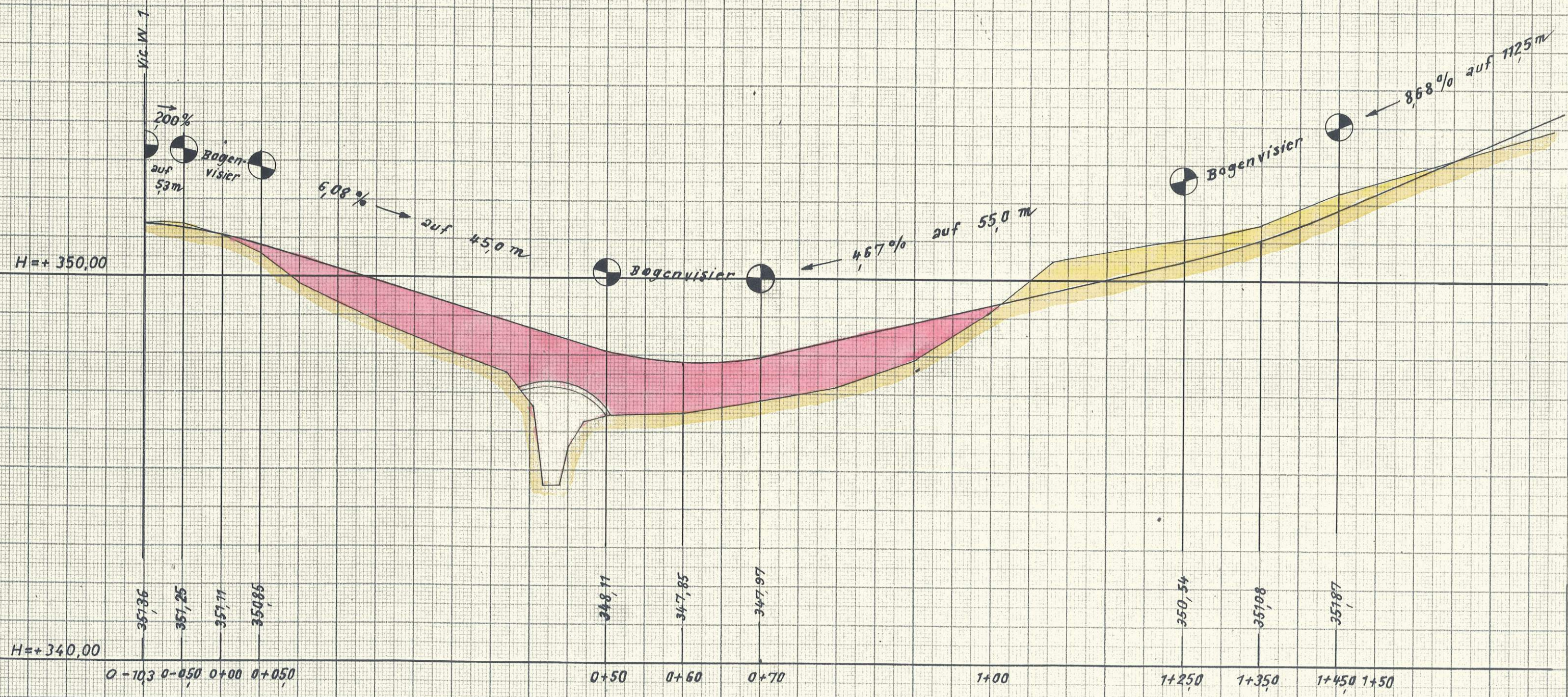


Kreis Backnang
Gemeinde Fichtenberg
Gemarkung Fichtenberg

Bebauungsplan genehmigt
durch Verfügung des Landratsamts Backnang
vom 14. Juli 1964

Längenprofil „Straße A“

zum
Bebauungsplan Kellerfeld III



Maßstab für die Höhen 1:100
Maßstab für die Längen 1:500

Für die Übereinstimmung mit dem Original:
Gaildorf, den 13. Dez. 1963
Staatliches Vermessungsamt Backnang
Nebenstelle Gaildorf:

Gefertigt:
Gaildorf, den 13. Dez. 1963
Staatliches Vermessungsamt Backnang
Nebenstelle Gaildorf:

Cliv. Luvr.

gez. Göhner