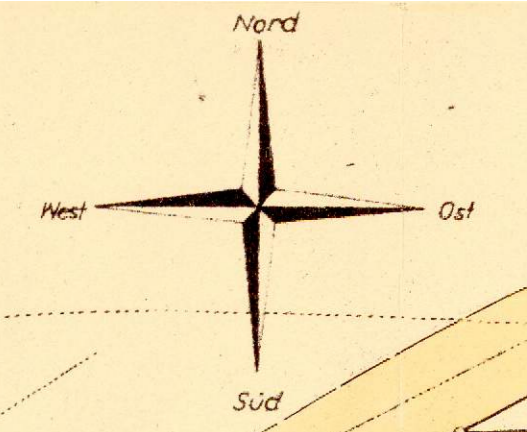


Kreis: Backnang  
 Gemeinde: Fichtenberg  
 Markung: Fichtenberg

Nr. 1081

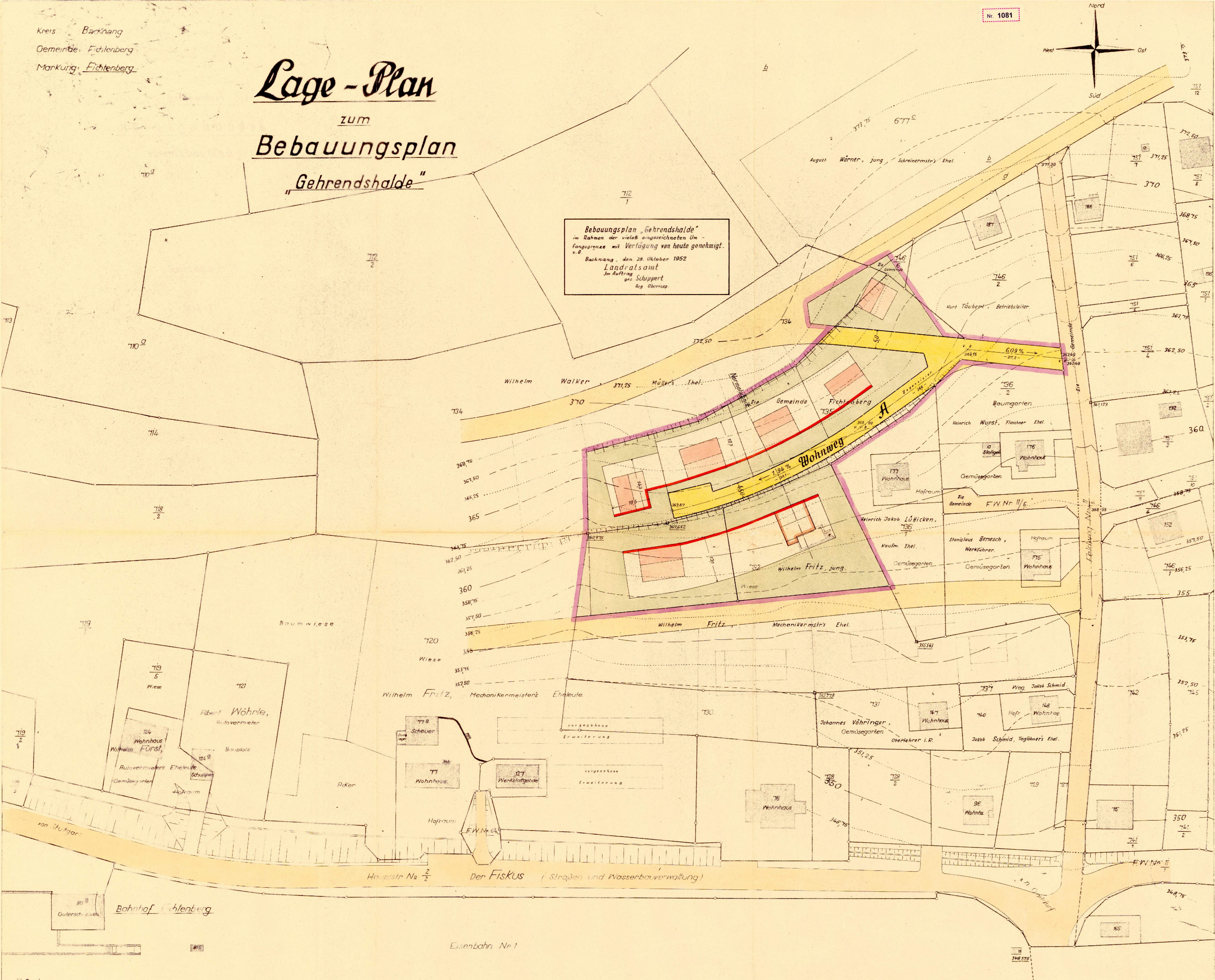


# Lage-Plan

## zum Bebauungsplan

### "Gehrendshalde"

Bebauungsplan "Gehrendshalde"  
 im Rahmen der vielfach eingetragenen Um-  
 fangsgrenze mit Verfügung von heute genehmigt.  
 z.B.  
 Backnang, den 28. Oktober 1952  
 Landratsamt  
 Im Auftrag  
 gez. Schuppert  
 Reg. Oberbaurat




#### Zeichenerklärung:

- |  |                        |  |                                  |
|--|------------------------|--|----------------------------------|
|  | bestehende Gebäude     |  | geplante Straßen, Wege u. Plätze |
|  | geplante "             |  | Bauzonen mit geplanten Baulinien |
|  | vorgesehene "          |  | Bauverbot                        |
|  | alte Eigentums Grenzen |  | Umfangsgrenze des Bebauungsplans |
|  | neue "                 |  |                                  |
|  | Höhenlinien über N.N.  |  |                                  |

Abschrift gefertigt:  
 Backnang, den 9. Juni 1953  
 Vermessungsamt: *Reber*  
 Reg. Verm. Rat

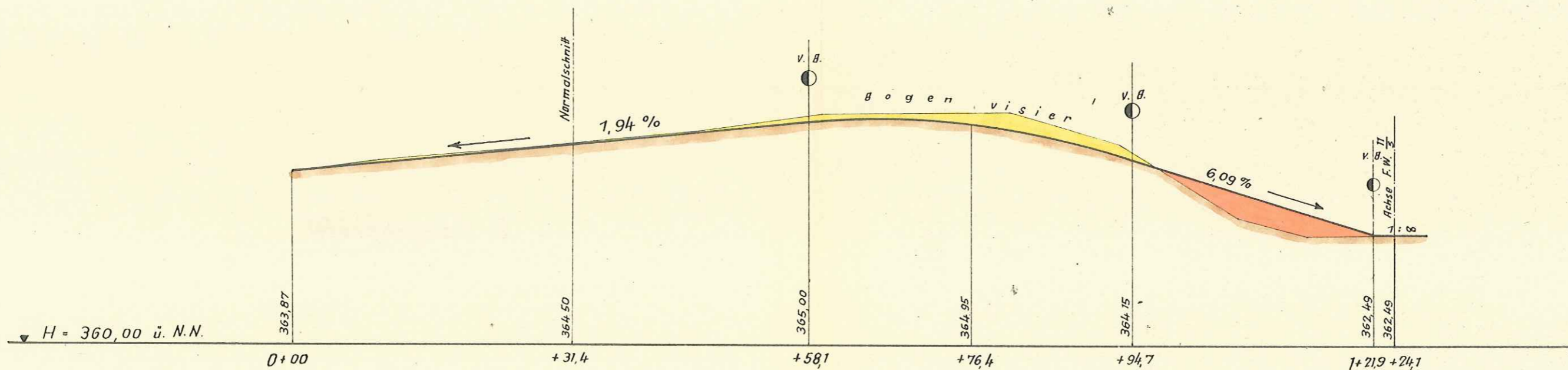
Genehmigt:  
 Backnang, den 26. Juni 1950  
 Katasteramt Backnang:  
 gez. Pfeffer  
 Reg. Verm. Rat



# Längenprofil

## Wohnweg A

Genehmigt  
mit Verfügung von heute  
z. B.  
Backnang, den 28. Oktober 1952  
Landratsamt  
Im Auftrag  
gez. Schippert  
Reg. Oberinsp.



Maßstab der Höhen 1:100

Maßstab der Längen 1:500

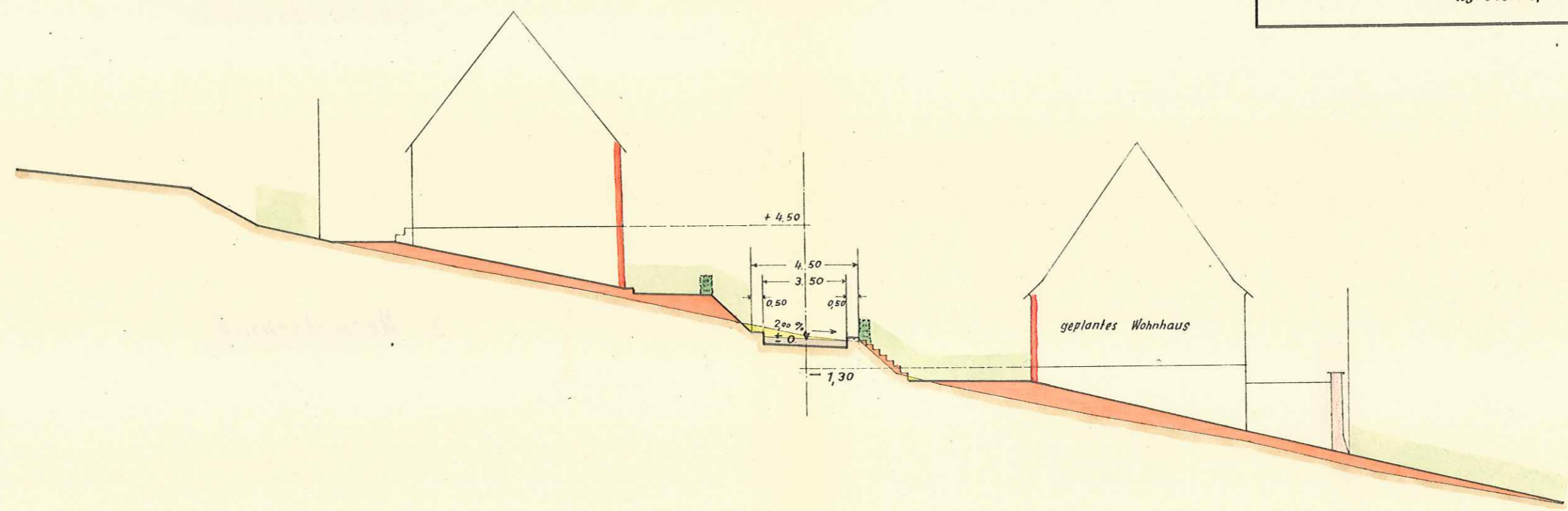
Abschrift gefertigt:  
Backnang, den 9. Juni 1953  
Vermessungsamt: *Hobber*  
Reg. Verm. Rat

Gefertigt:  
Backnang, den 26. Juni 1950  
Katasteramt: gez. Pfeffer  
Reg. Verm. Rat.

# Normalschnitt

## Wohnweg A

Genehmigt  
 mit Verfügung von heute  
 z. B.  
 Backnang, den 28. Oktober 1952  
 Landratsamt  
 Im Auftrag  
 gez. Schippert  
 Reg. Oberinsp.



▼ H = 355,00 ü N.N.

Maßstab 1:200

Abschrift gefertigt:

Backnang, den 9. Juni 1953

Vermessungsamt: *Reuber*

Reg. Verm. Rat

Gefertigt:

Backnang, den 26. Juni 1950

Katasteramt: gez. Pfeffer

Reg. Verm. Rat.