

Kreis: Barmen  
Gemeinde: Fichtenberg  
Gemarkung: Fichtenberg

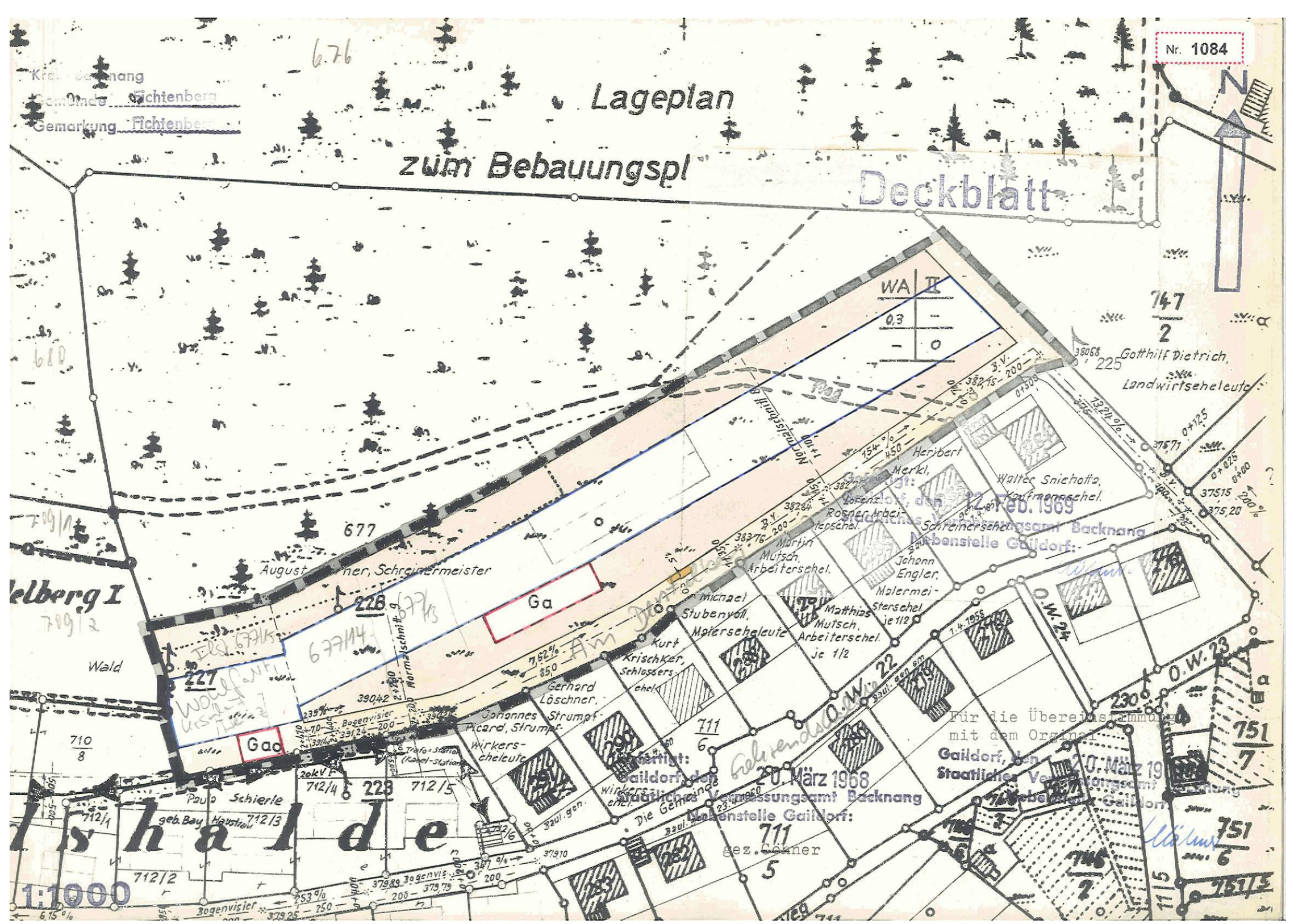
# Lageplan

## zum Bebauungspl

# Deckblatt

Nr. 1084

6.76



WA II
03
-
0

747  
2

39068  
225  
Gottlieb Dietrich,  
Landwirtschaftslehre

Waldberg I  
709/12

August ...  
ner, Schreinermeister

Ga

Heribert  
Merkel,  
Arbeitsch.

Walter Sniechotta,  
Kaufmannschel.

12. Feb. 1969  
Schreinersehensamt Backnang  
Menschenstelle Gaildorf:

Martin  
Mutsch,  
Arbeitschel.

Johann  
Engler,  
Malermei-  
sterschel  
je 1/2

Matthias  
Mutsch,  
Arbeitschel.  
je 1/2

Kurt  
Krischker,  
Schlossers  
chel.

Gerhard  
Löschner,  
Strumpf-  
Picard, Strumpf-  
chelleute

Johannes  
Picard, Strumpf-  
chelleute

Wirkers-  
chelleute

20. März 1968  
Staatlicher Ver-  
messungsamt Backnang  
Menschenstelle Gaildorf:

Für die Übereinstimmung  
mit dem Original

Gaildorf, den  
Staatlicher Ver-  
messungsamt Backnang

# Ischalden

Paul Schierte  
geb. Bay. Harstow

711  
5  
gez. ...

751  
6

751  
5

1:1000



Kreis Backnang  
 Gemeinde Fichtenberg  
 Gemarkung Fichtenberg

Nr. 1084

# Längenprofil

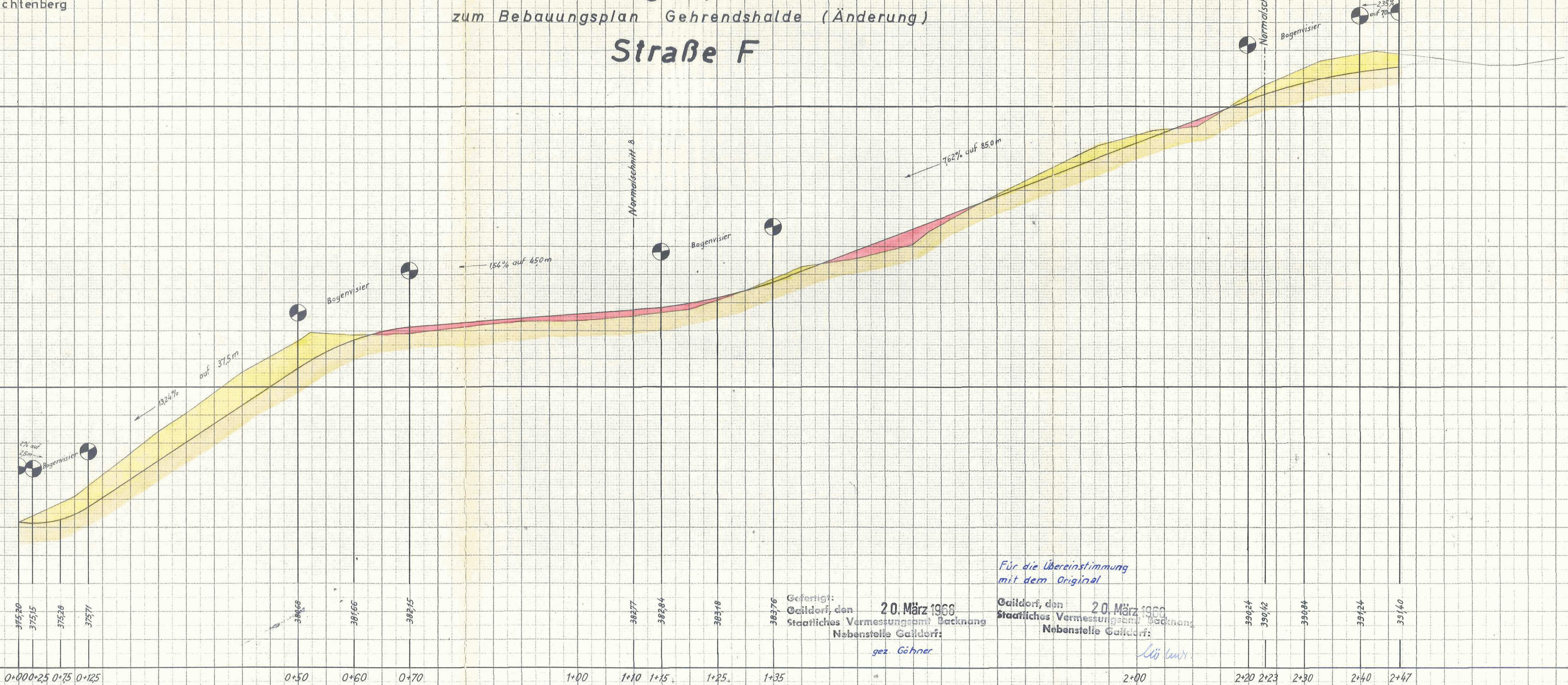
zum Bebauungsplan Gehrendshalde (Änderung)

## Straße F

H = +390,00

H = +380,00

H = +370,00



Gefertigt:  
 Gaiddorf, den 20. März 1966  
 Staatliches Vermessungsamt Backnang  
 Nebenstelle Gaiddorf:  
 gez. Göhner

Für die Übereinstimmung  
 mit dem Original  
 Gaiddorf, den 20. März 1966  
 Staatliches Vermessungsamt Backnang  
 Nebenstelle Gaiddorf:  
 M. L. L.

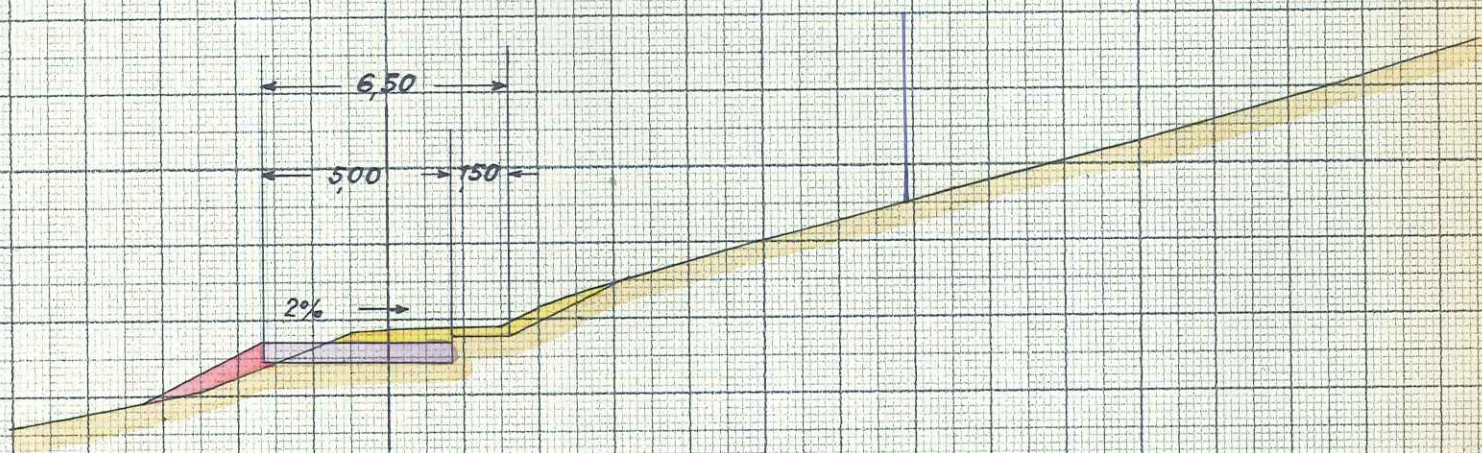
Maßstab für die Höhen 1:100  
 Maßstab für die Längen 1:500



Kreis **Backnang**  
Gemeinde **Fichtenberg**  
Gemarkung **Fichtenberg**

# Normalschnitt 9 Straße F

zum  
Bebauungsplan Gehrendshalde II



H = + 385.00

M 1:200

Gefertigt:  
Gaildorf, den 20. März 1968  
Staatliches Vermessungsamt Backnang  
Nebenstelle Gaildorf:  
gez. Göhner

Für die Übereinstimmung  
mit dem Original  
Gaildorf, den 20. März 1968  
Staatliches Vermessungsamt Backnang  
Nebenstelle Gaildorf:

*L. Göhner*

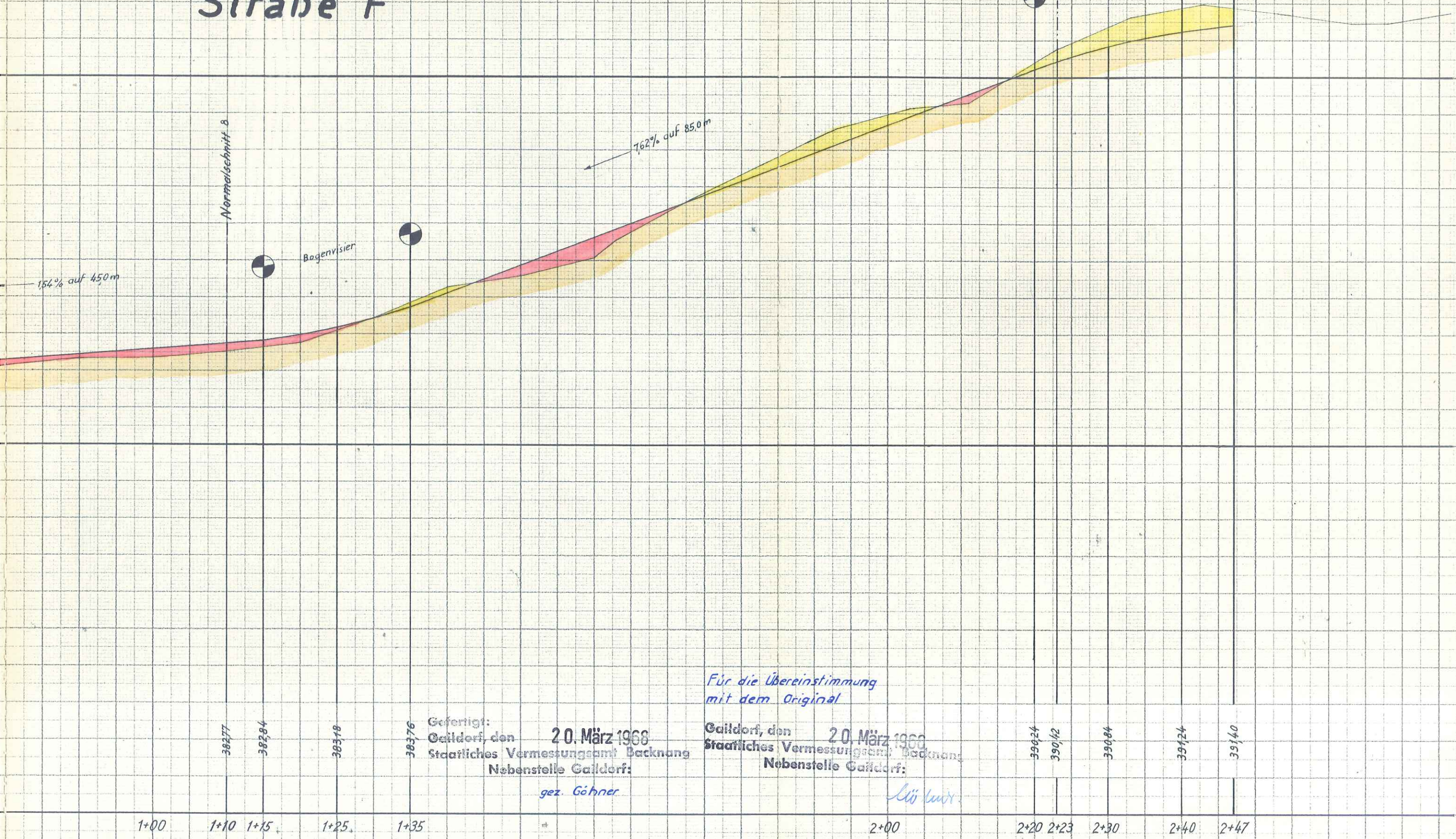


# Längenprofil

Nr. 1084

um Bebauungsplan Gehrendshalde (Änderung)

## Straße F



1.64% auf 450m

Normalschnitt 8

Bogenvisier

7.62% auf 85.0m

Normalschnitt 9

Bogenvisier

2.35% auf 70m

Für die Übereinstimmung mit dem Original

Gefertigt:  
Gaildorf, den 20. März 1966  
Staatliches Vermessungsamt Backnang  
Nebenstelle Gaildorf:  
gez. Göhner

Gaildorf, den 20. März 1966  
Staatliches Vermessungsamt Backnang  
Nebenstelle Gaildorf:

Lij Lind

1+00 1+10 1+15 1+25 1+35 \* 2+00 2+20 2+23 2+30 2+40 2+47