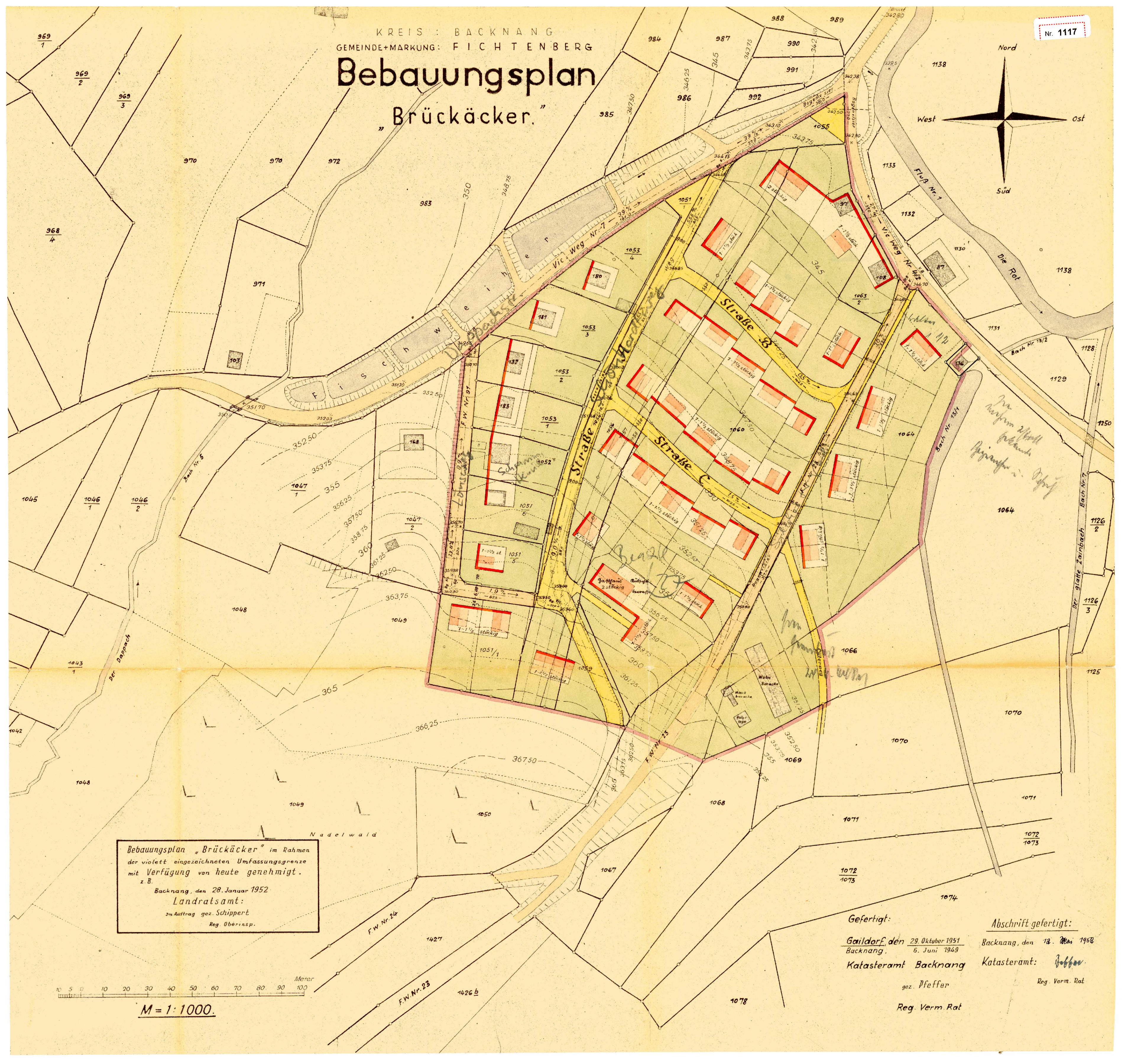
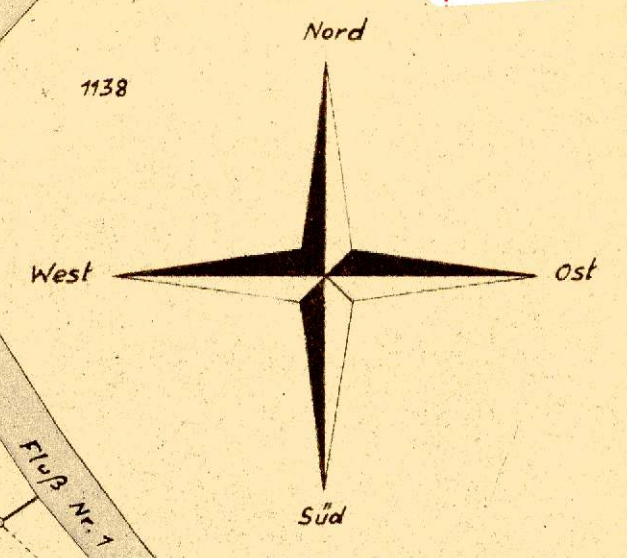
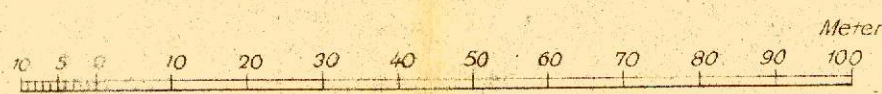


KREIS : BACKNANG  
GEMEINDE+MARKUNG : FICHTENBERG

# Bebauungsplan „Brückäcker.“



Bebauungsplan „Brückäcker“ im Rahmen der violett eingezeichneten Umfangsgrenze mit Verfügung von heute genehmigt.  
z. B.  
Backnang, den 28. Januar 1952  
Landratsamt:  
Im Auftrag gez. Schippert  
Reg. Oberinsp.



M = 1:1000.

Gefertigt:  
Gaildorf, den 29. Oktober 1951  
Backnang, 6. Juni 1949  
Katasteramt Backnang  
gez. Pfeffer  
Reg. Verm. Rat

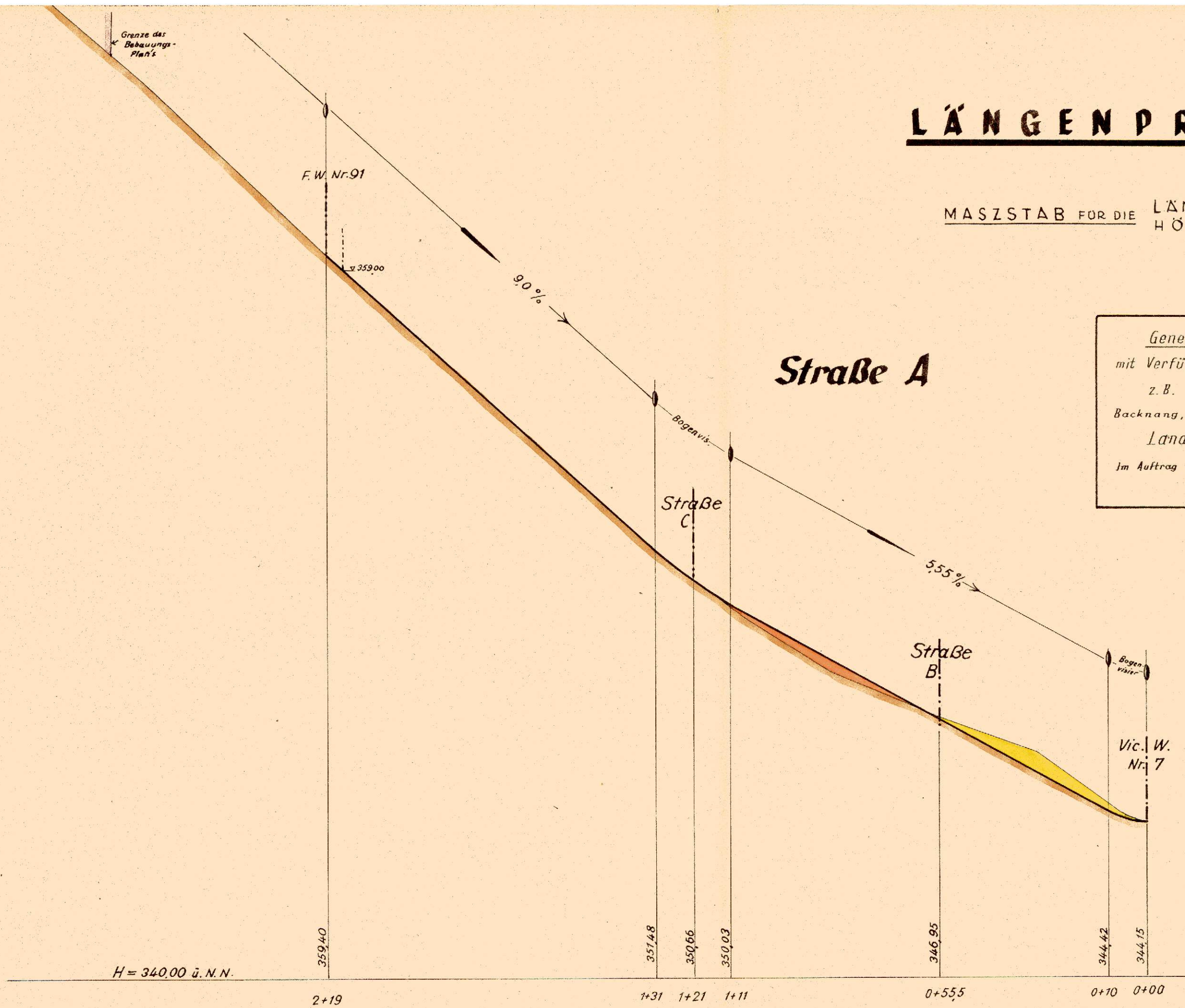
Abschrift gefertigt:  
Backnang, den 12. Mai 1952  
Katasteramt: Pfeffer  
Reg. Verm. Rat



# LÄNGENPROFİLE

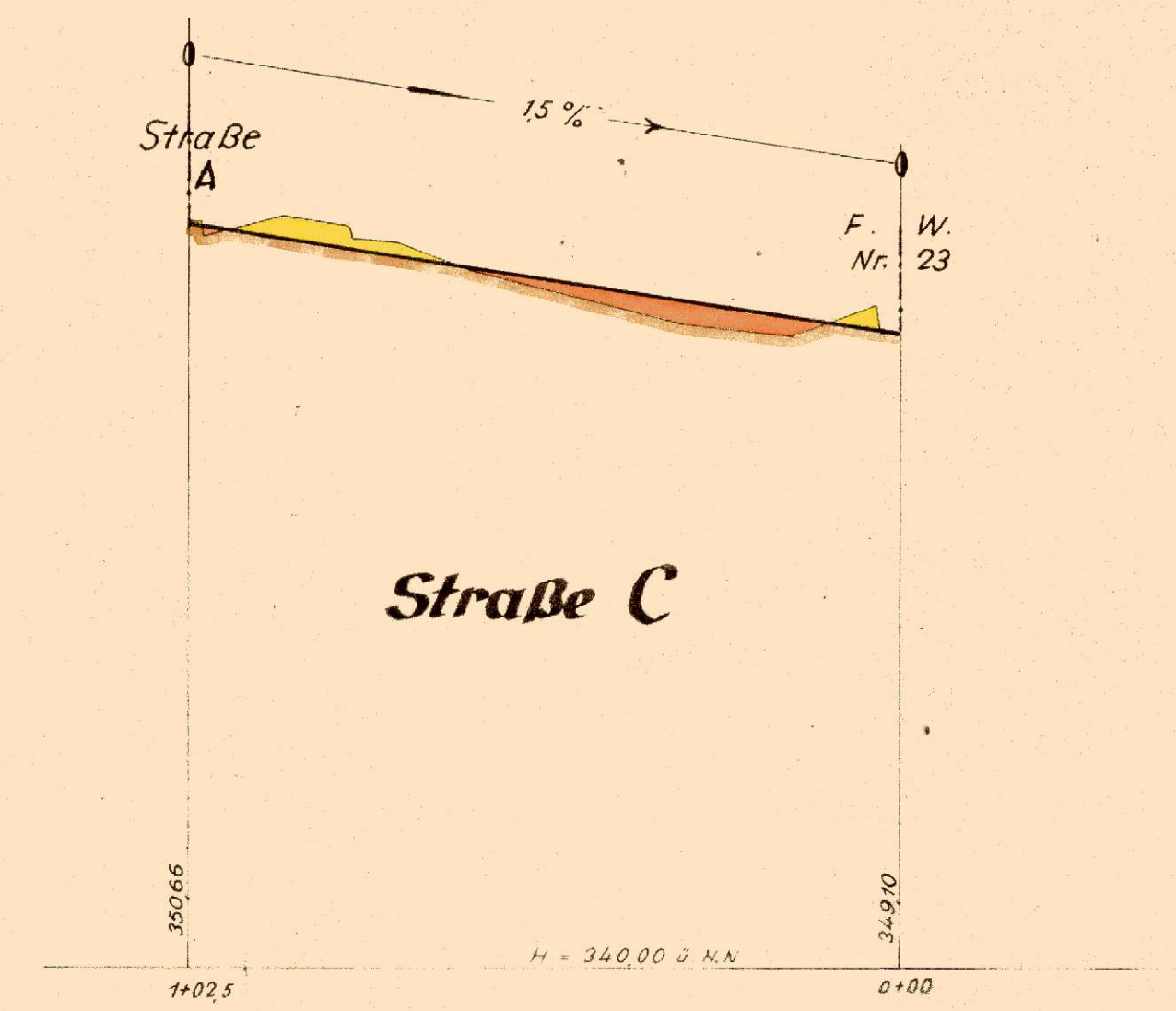
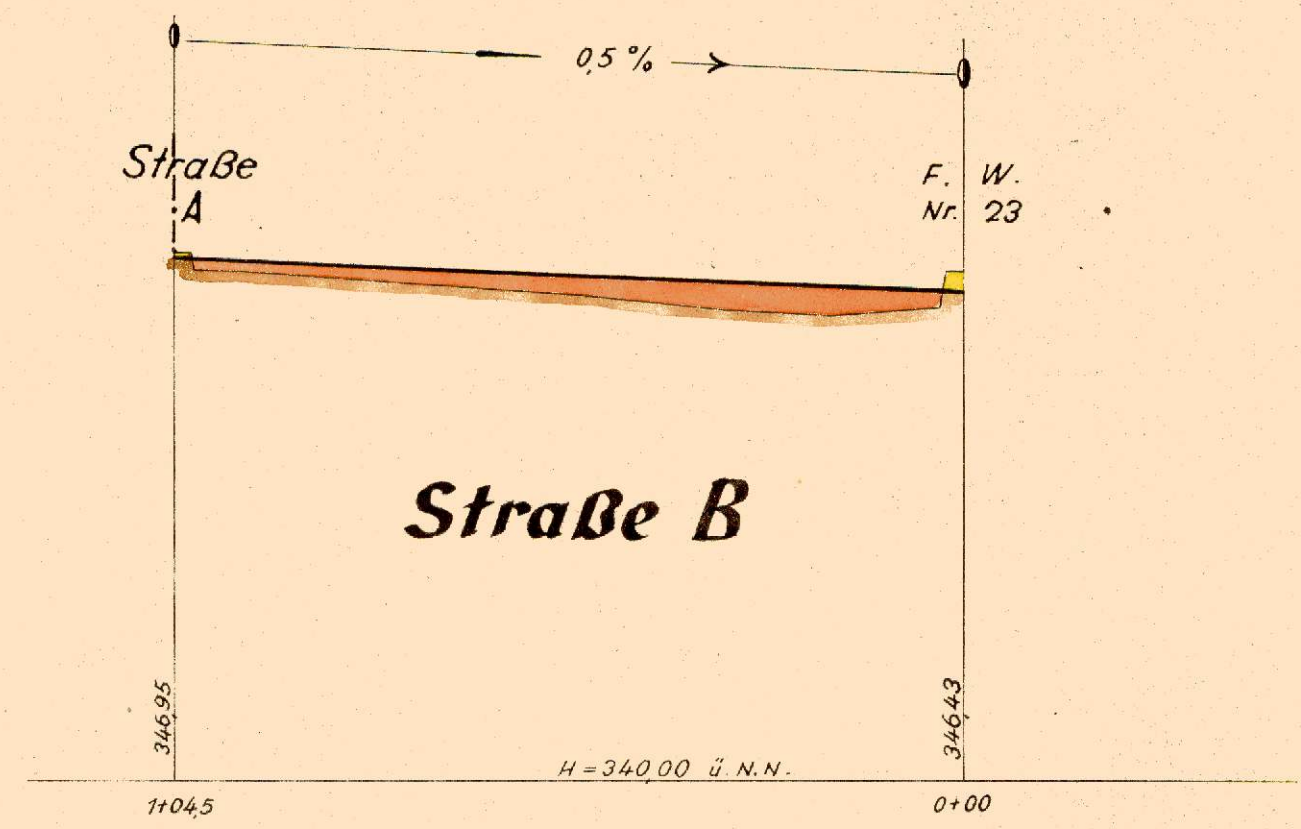
MASZTAB FÜR DIE LÄNGEN 1:1000  
HÖHEN 1:100

Genehmigt  
mit Verfügung von heute  
z. B.  
Backnang, den 28. Januar 1952  
Landratsamt:  
Im Auftrag gez. Schippert  
Reg. Oberinsp.



Abschrift gefertigt:  
Backnang, den 12. Mai 1958  
Katasteramt: *J. Pfeffer*  
Reg. Verm. Rat

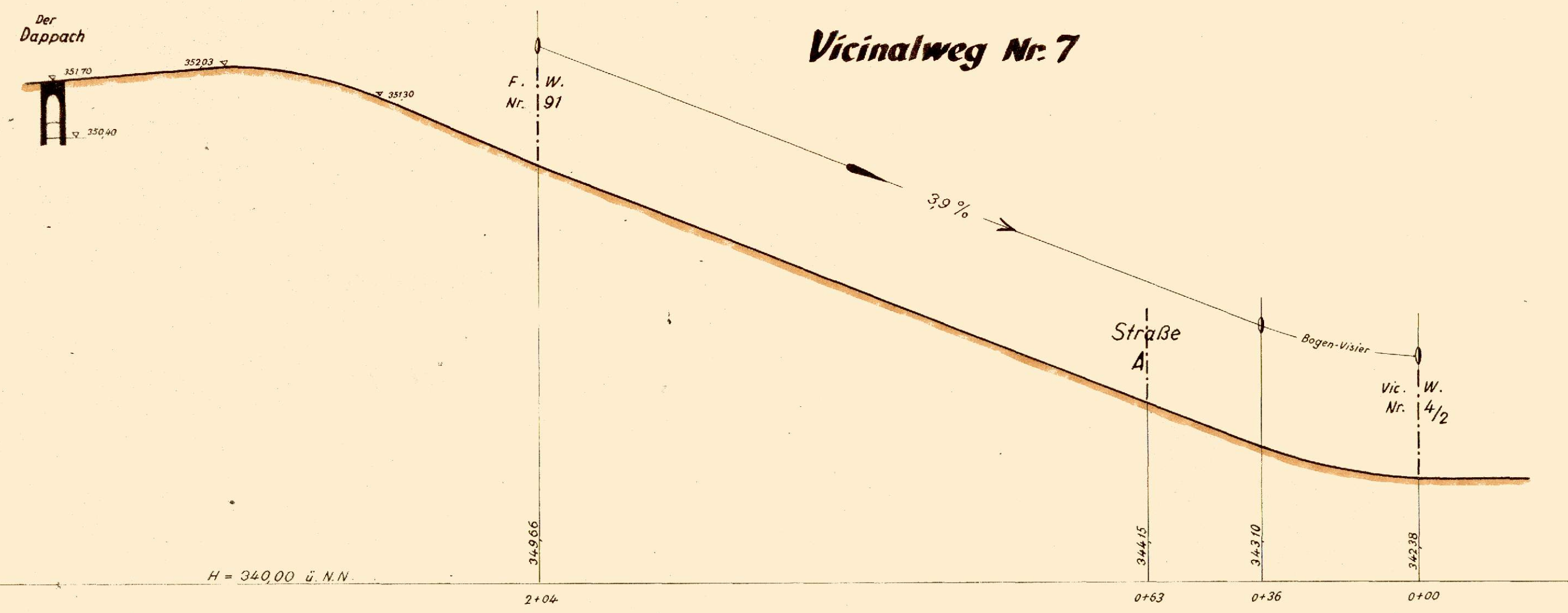
Gefertigt:  
Backnang, den 6 Juni 1949  
Katasteramt: gez. Pfeffer  
Reg. Verm. Rat



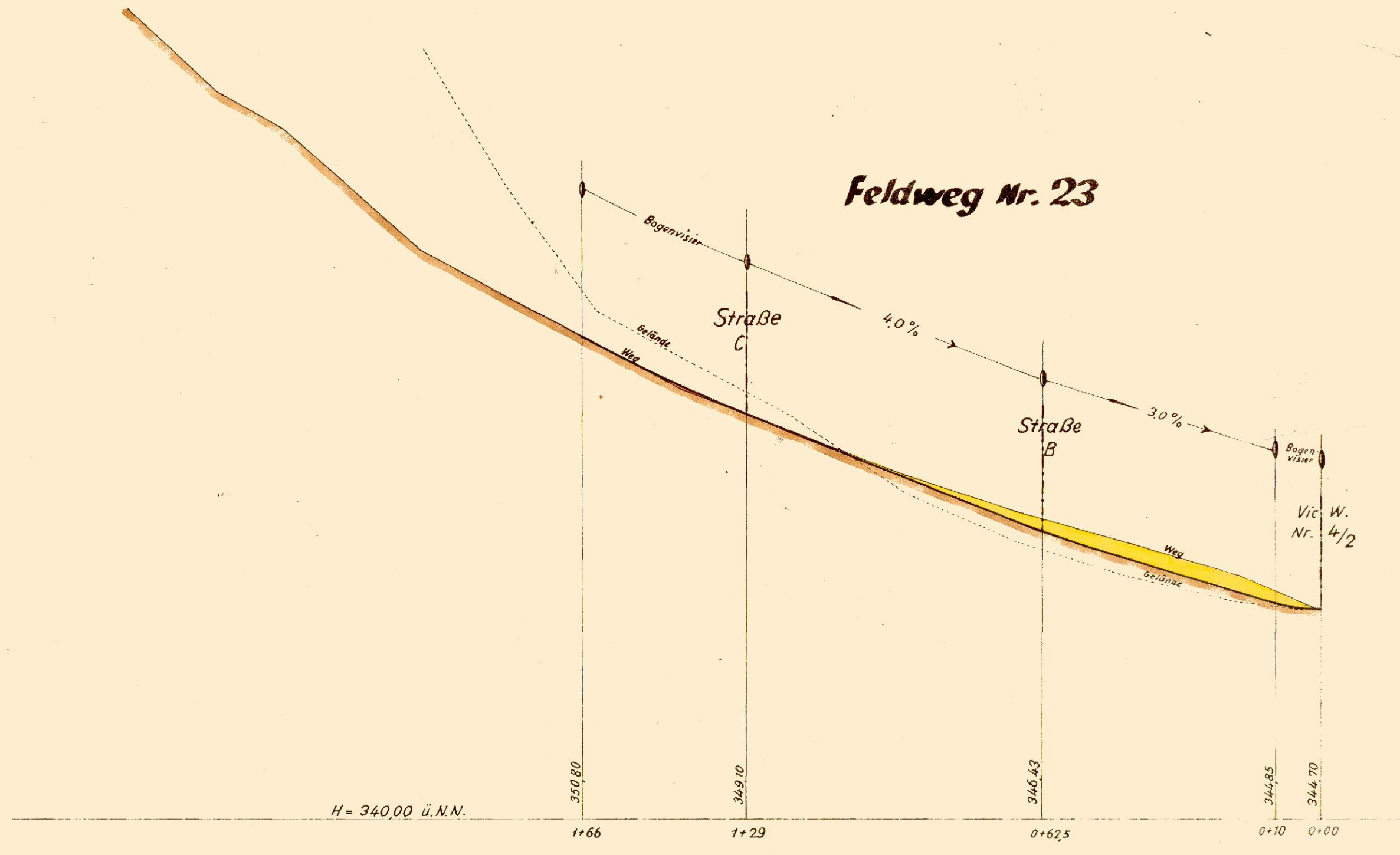
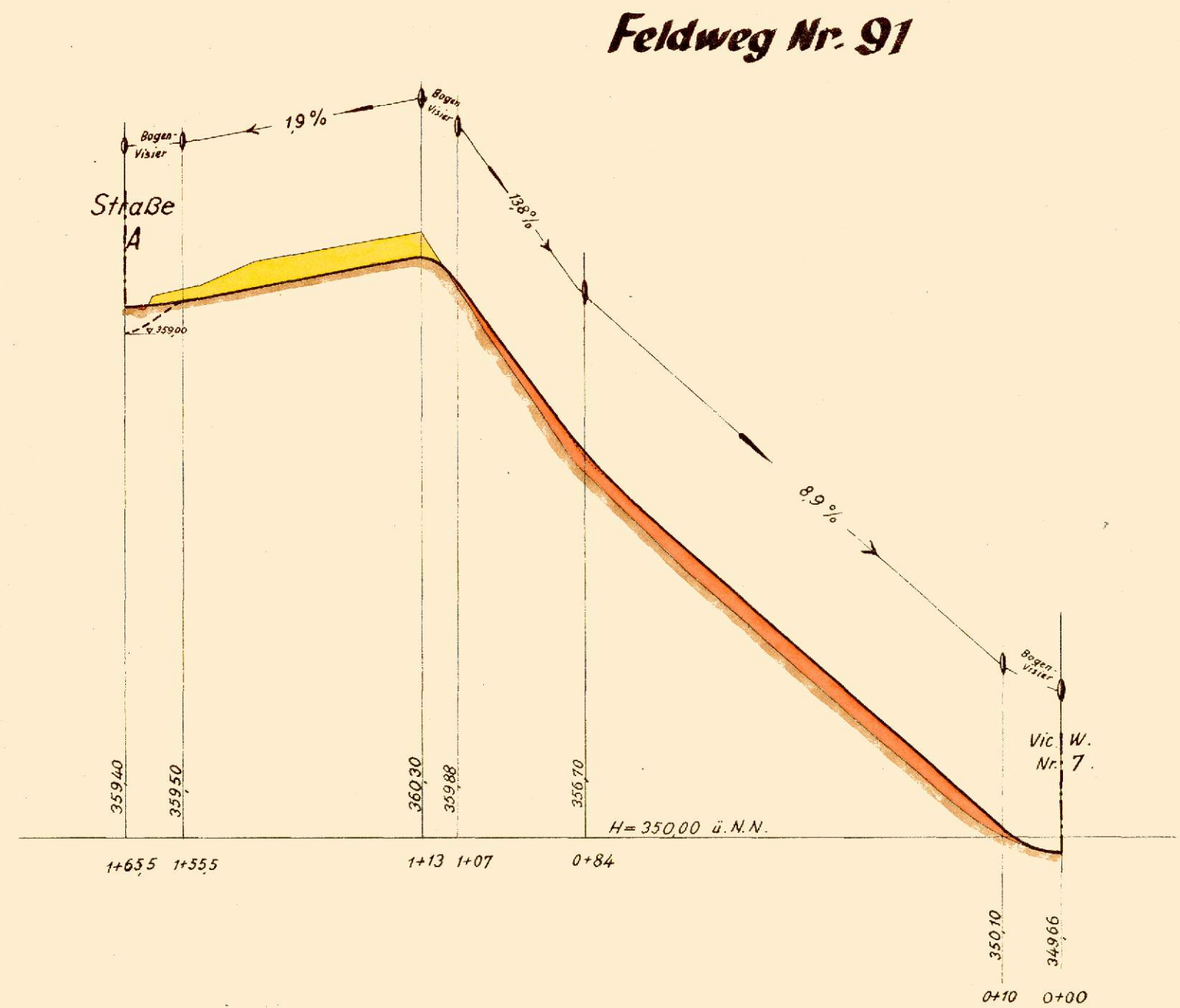
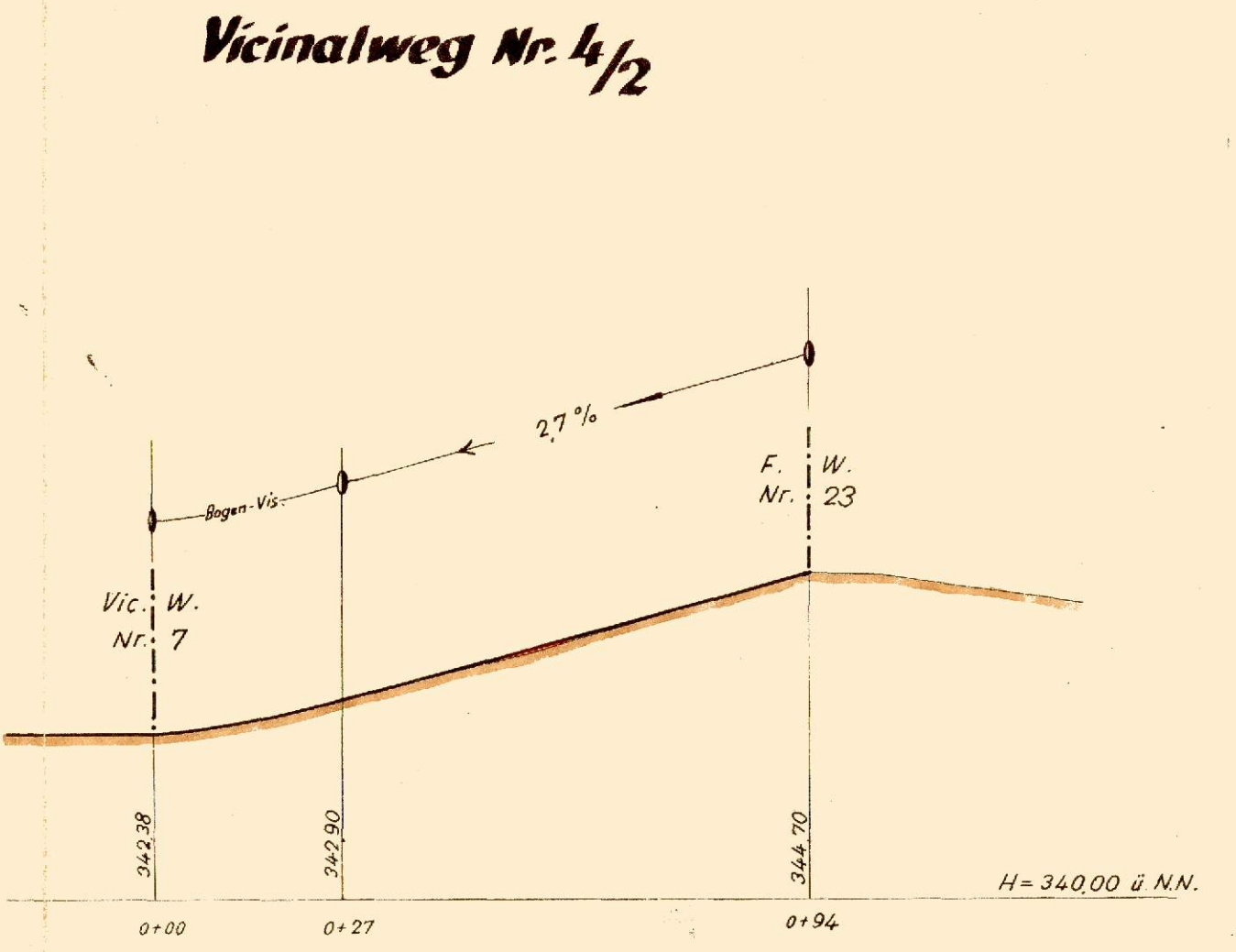


Genehmigt  
 mit Verfügung von heute  
 z. B.  
 Backnang, den 28. Januar 1952  
 Landratsamt:  
 Im Auftrag gez. Schippert  
 Reg. Oberinsp.

# LÄNGENPROFÍLE



MASZSTAB FÜR DIE LÄNGEN 1:1000  
 HÖHEN 1:100

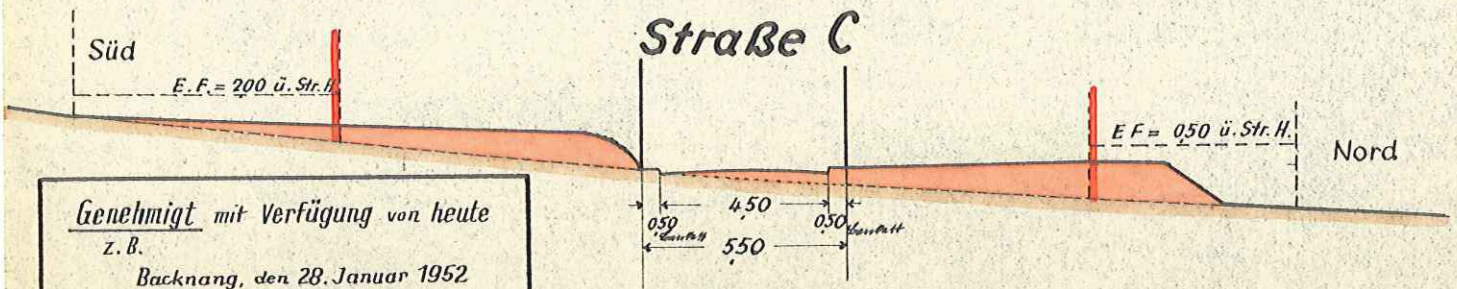
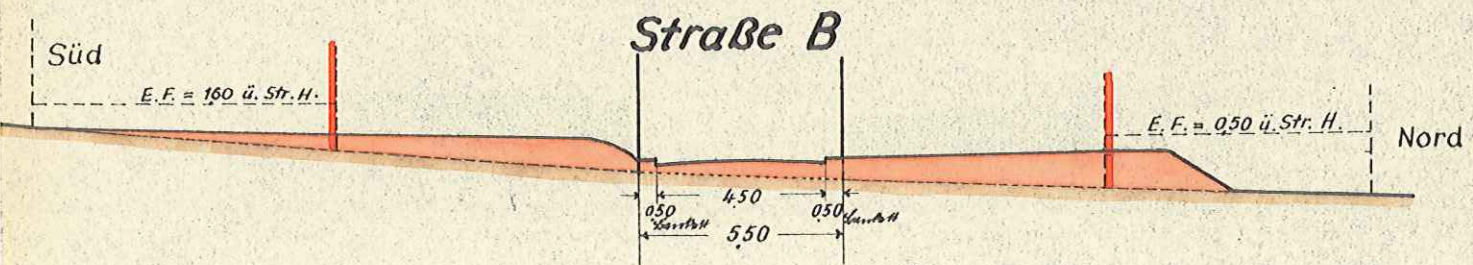
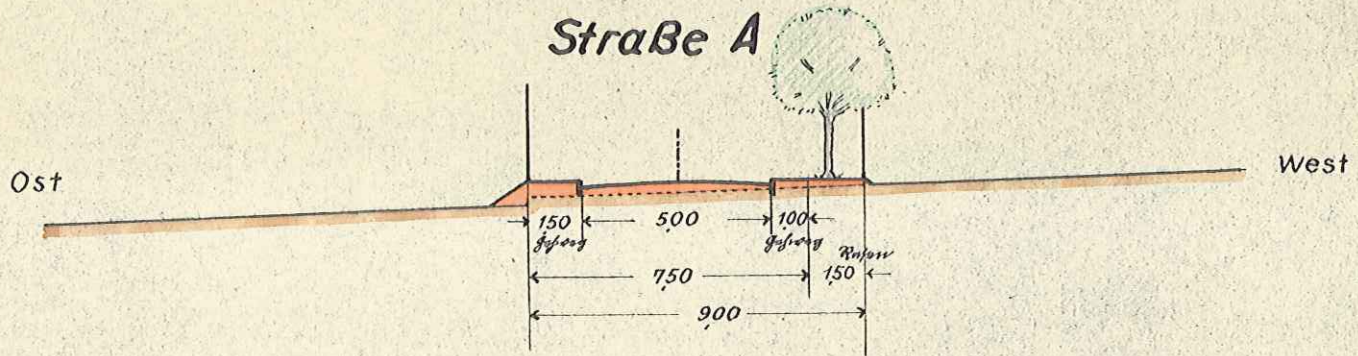
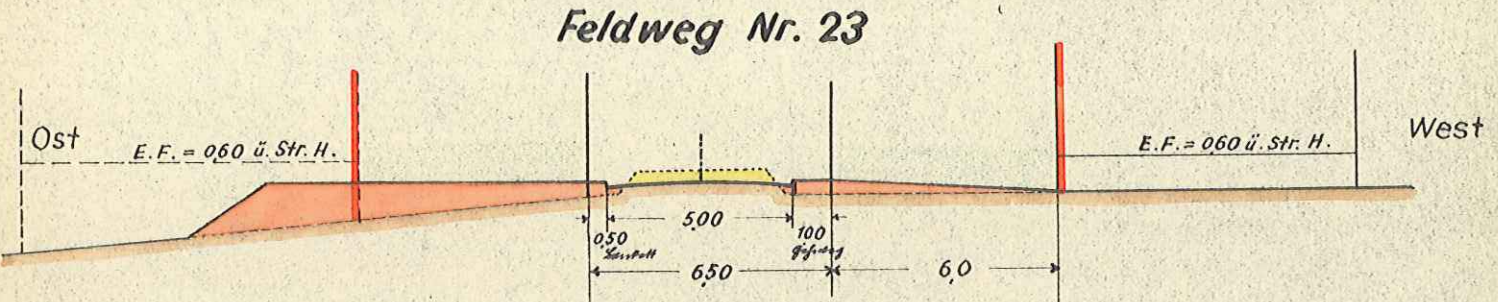
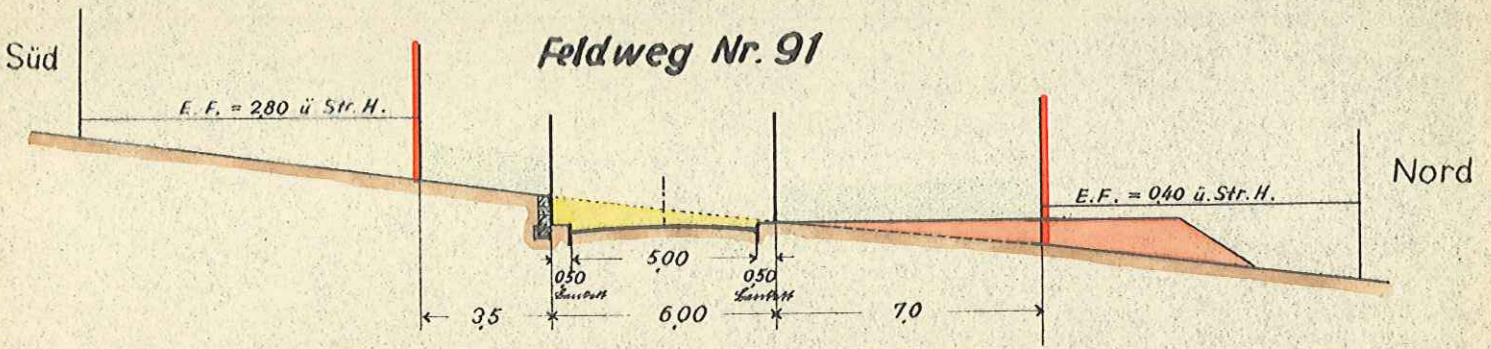


Abschrift gefertigt:  
 Backnang, den 18. März 1952  
 Katasteramt: [Signature]  
 Reg. Verm. Rat

Gefertigt:  
 Backnang, den 6. Juni 1949  
 Katasteramt: gez. Pfeiffer  
 Reg. Verm. Rat



3. Normalschnitte 1:200



Genehmigt mit Verfügung von heute  
z. B.  
Bachnang, den 28. Januar 1952  
Landratsamt:  
Im Auftrag gez. Schippert  
Reg. Oberinsp.

Abschrift gefertigt:  
Bachnang, den 12. Mai 1952  
Katasteramt: *Bieber*  
Reg. Verm. Rat

Gefertigt:  
Bachnang, den 6. Juni 1949  
Katasteramt: gez. Pfeffer  
Reg. Verm. Rat