

BEBAUUNGSPLAN "GEWERBEGEBIET HIRSCHÄCKER, 2. ERWEITERUNG" IN FICHTENBERG

ANHANG 1: BESTANDSPLAN BIOTOPTYPEN

1:1.500







15.09.2016



ZEICHENERKLÄRUNG (innerhalb des Geltungsbereichs)

-  Fettwiese mittlere Standorte
-  Dominanzbestand
-  Ruderalvegetation
-  Acker
-  Völlig versiegelte Straße oder Platz
-  Weg oder Platz mit wassergebundener Decke, Kies oder Schotter
-  Bodendecker-Anpflanzung
-  Geltungsbereich

ZEICHENERKLÄRUNG (außerhalb des Geltungsbereichs)

-  Grenze Landschaftsschutzgebiet
-  FFH-Gebiet
-  SPA-Vogelschutzgebiet
-  HQ100 Hochwassergefahrenkarte Juni 2014
-  Naturdenkmal mit Nummer
-  Biotop

