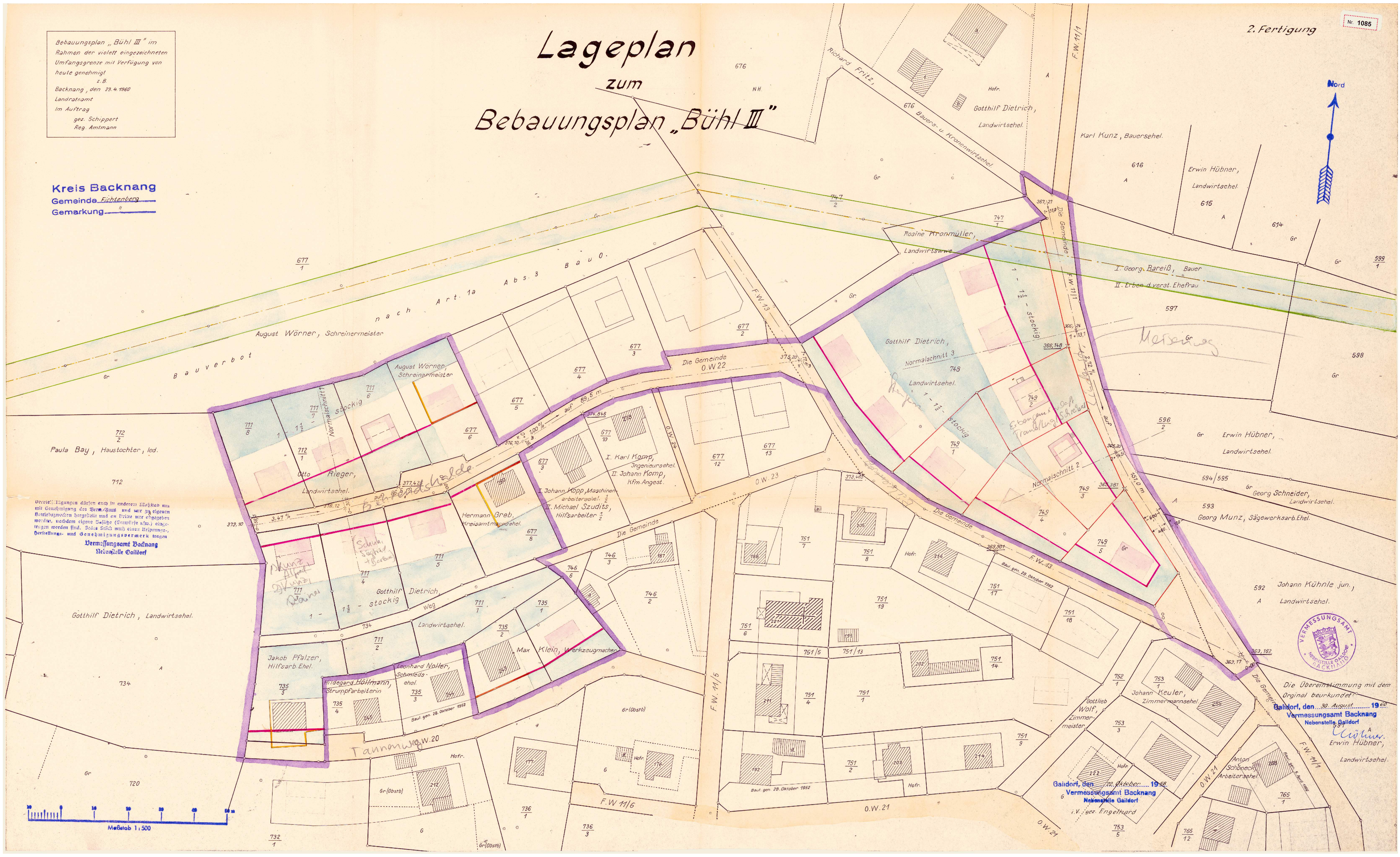



# Lageplan zum Bebauungsplan „Bühl III“

Bebauungsplan „Bühl III“ im Rahmen der violett eingezeichneten Umfangsgrenze mit Verfügung von heute genehmigt  
z.B.  
Backnang, den 23.4.1960  
Landratsamt  
Im Auftrag  
gez. Schippert  
Reg. Amtmann

Kreis Backnang  
Gemeinde Fichtenberg  
Gemarkung



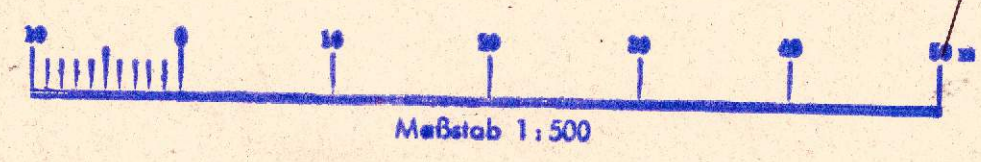
Überstellungen dürfen auch in anderem Maßstab nur mit Genehmigung des Bezugsamtes und nur für eigenen Betriebszwecke hergestellt und an Dritte nur abgegeben werden, nachdem eigene Gepläne (Genauigkeit etc.) eingetragen worden sind. Jedes Stück muß einer Urkopie, der Urteilungs- und Genehmigungsmerkmale tragen  
Vermessungsamt Backnang  
Nebenstelle Gaidorf



Die Übereinstimmung mit dem Original beurkundet  
Gaidorf, den 30. August 1960  
Vermessungsamt Backnang  
Nebenstelle Gaidorf

Erwin Hübner,  
Landwirtschaftsel.

Gaidorf, den 22. Oktober 1958  
Vermessungsamt Backnang  
Nebenstelle Gaidorf  
i.V. gez. Engelhard



Kreis Backnang  
Gemeinde u. Gemarkung

Fichtenberg

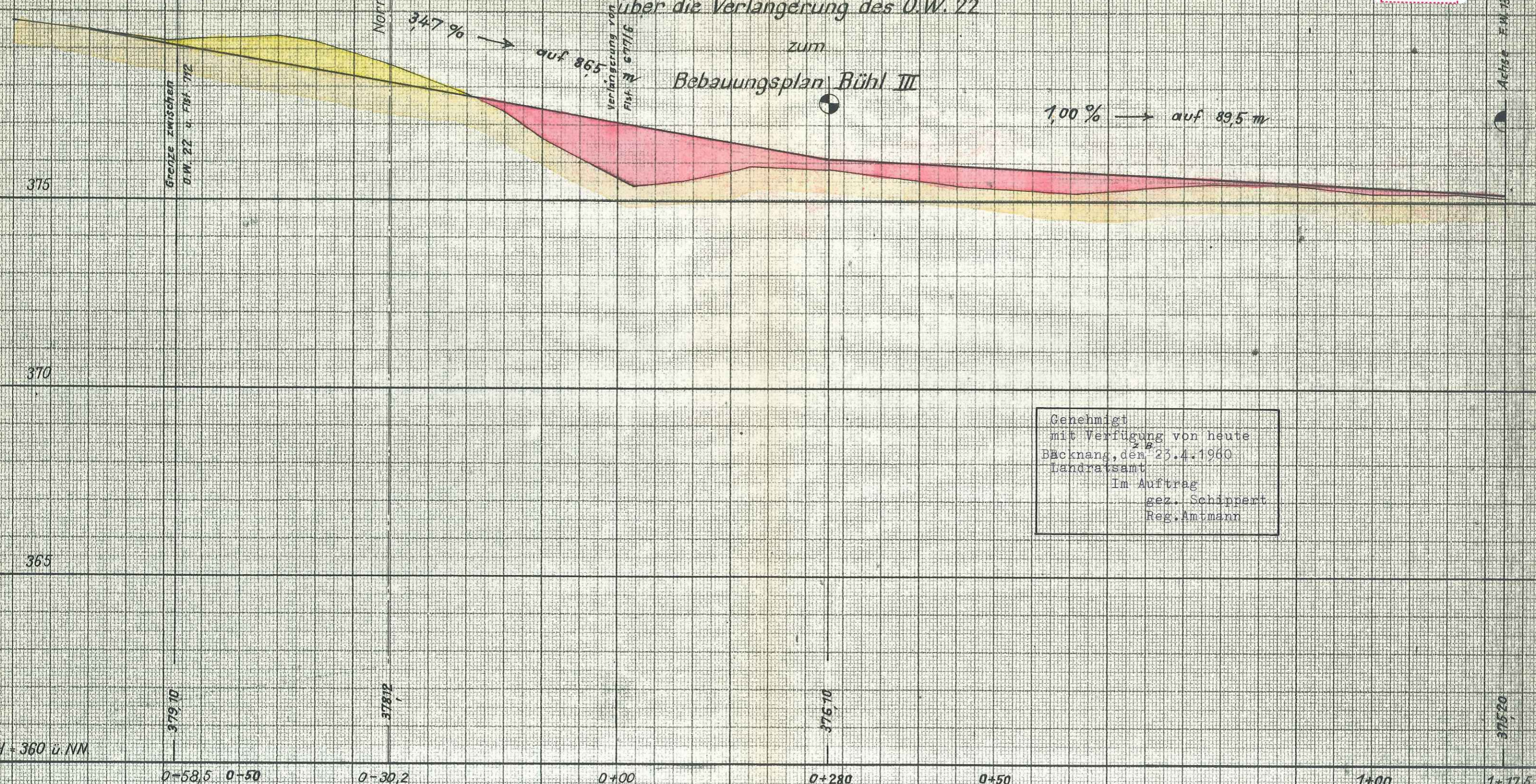
2. Fertigung

Nr. 1085

# Längenprofil

über die Verlängerung des O.W. 22

zum  
Bebauungsplan Bühl III



Genehmigt  
mit Verfügung von heute  
Backnang, den 23.4.1960  
Landratsamt  
Im Auftrag  
gez. Schippert  
Reg. Amtmann

H = 360 ü NN

0+58,5 0+50      0+30,2      0+100      0+280      0+50      1+00      1+17,5

Die Übereinstimmung mit dem Original beurkundet:

Gaidorf, den 30. August 1960  
Vermessungsamt Backnang  
Nebenstelle Gaidorf

*Klein*

Die eingetragenen Höhen beziehen sich auf das neue Straßennivier.

Gaidorf, den 22. Oktober 1958  
Vermessungsamt Backnang  
Nebenstelle Gaidorf

gez. Ingelhard

Maßstab für die Höhen 1:100

Maßstab für die Längen 1:500

Kreis Backnang  
Gemeinde Fichtenberg  
Gemarkung - -

2. Fertigung

# Längenprofil

## F.W. 11/1

zum  
Bebauungsplan Bühl III

auf 151,0 m

F.W. 13

← 2,72 ‰

Normalschnitt 2

Normalschnitt 3

Grenze Flst. 676 u. F.W. 11/1



Genehmigt  
mit Verfügung von heute  
z.B.  
Backnang, den 23.4.1960  
Landratsamt  
Im Auftrag  
gez. Schippert  
Reg. Amtmann

Die Übereinstimmung mit dem  
Original beurkundet:  
Gaildorf, den 30. August 1960  
Vermessungsamt Backnang  
Nebenstelle Gaildorf

*W. W. W.*

Bemerkung: Die eingetragenen Höhenzahlen beziehen sich  
auf das neue Straßensivier.

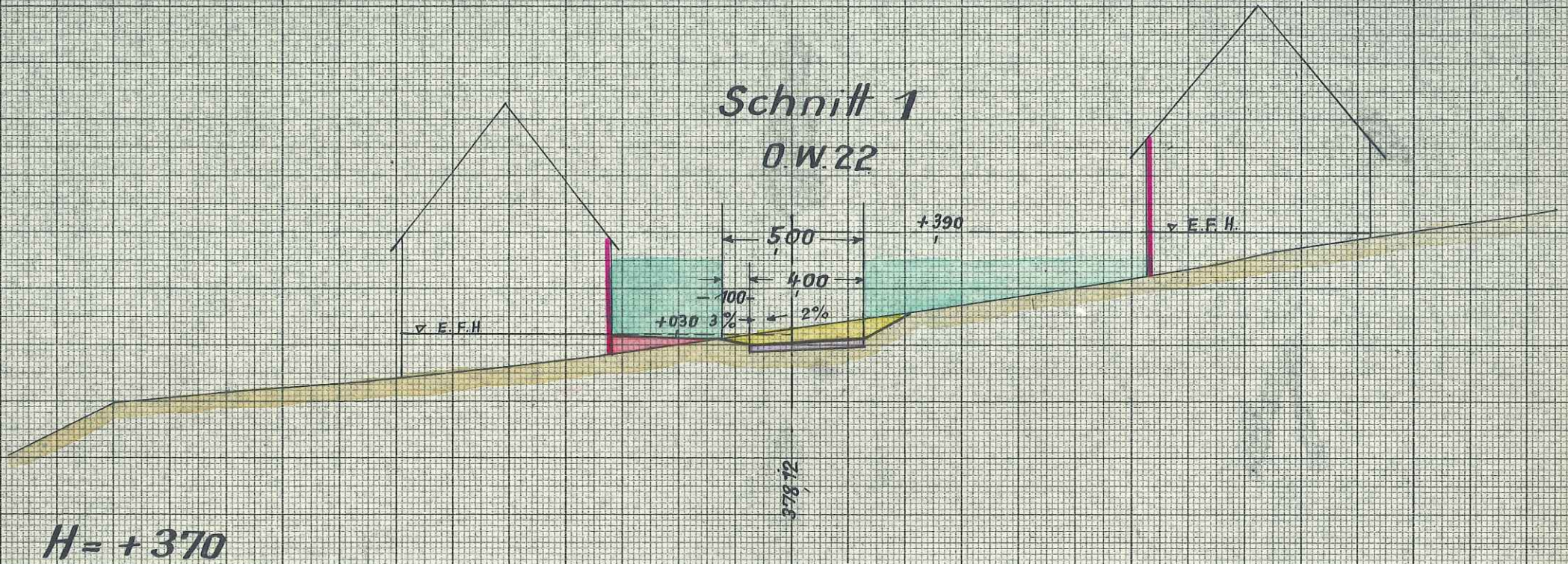
Gaildorf, den 22. Oktober 1958  
Vermessungsamt Backnang  
Nebenstelle Gaildorf  
v. gez. Engelhard

Maßstab für die Höhen 1:100  
Maßstab für die Längen 1:500

Kreis Backnang  
Gemeinde } Fichtenberg  
Gemarkung }

# Normalschnitte zum Bebauungsplan Bühl III

Schnitt 1  
D.W. 22



H = +370

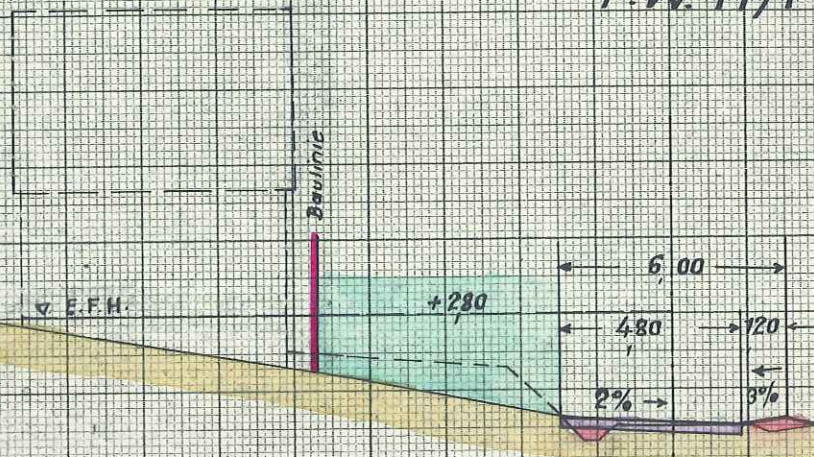
378 12  
Straßenachse

Gemahmigt  
mit Verfügung von heute  
z.B.  
Backnang, den 23.4.1960  
Landratsamt  
Im Auftrag  
gez. Schippert  
Reg. Ammann

# Schnitt 2

F.W. 11/1

$H = +360$

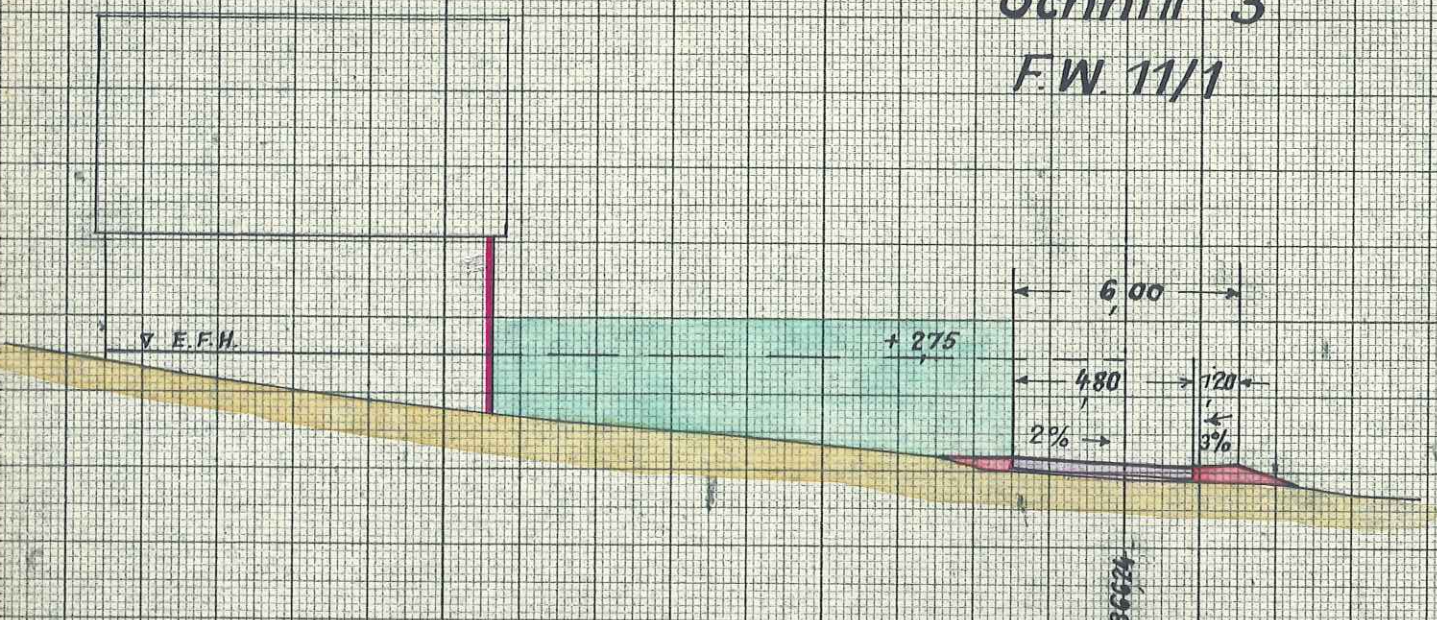


365,20  
Straßenachse

Genehmigt  
mit Verfügung von heute  
z.B.  
Bocknang, den 23.4.1960  
Im Auftrag  
gez. Schippert  
Reg. Amtmann

# Schnitt 3

## F.W. 11/1



Genehmigt  
mit Verfügung von heute  
z.B.  
Bachrang, den 23.4.1960  
im Auftrag  
gez. Schippert  
Reg. Antmann

H = +360

Die Übereinstimmung mit dem  
Original beurkundet:  
Gaildorf, den 30. August 1960  
Vermessungsamt Backnang  
Nebenstelle Gaildorf

*U. Köhler*

M. 1:200 für die Höhen und Längen

Straßenachse

Gaildorf, den 22. Oktober 1958  
Vermessungsamt Backnang  
Nebenstelle Gaildorf

*J.V.* gez. Engelhard