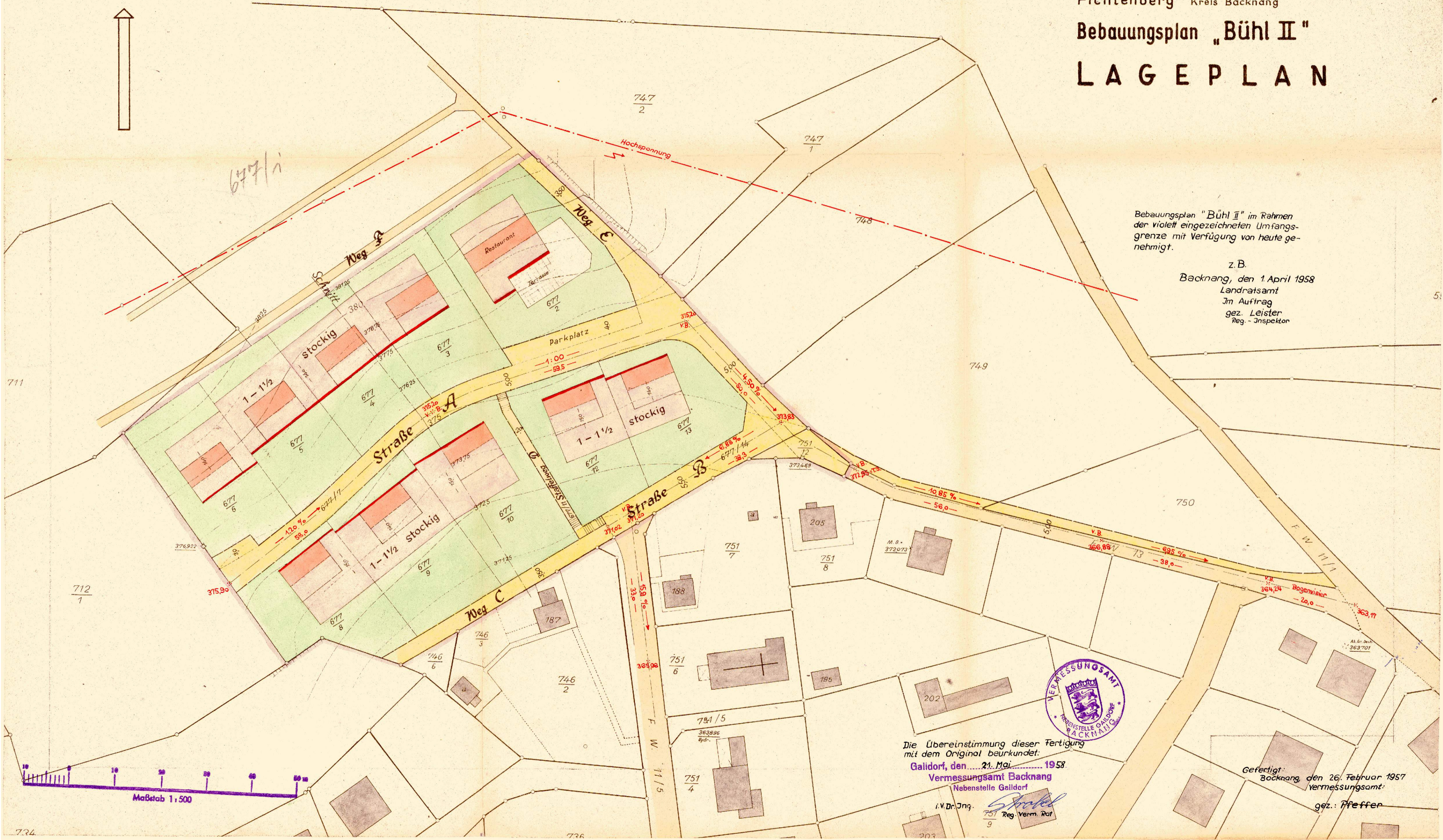




Fichtenberg Kreis Backnang Bebauungsplan „Bühl II“ LAGEPLAN



Bebauungsplan "Bühl II" im Rahmen der violett eingezeichneten Umfangsgrenze mit Verfügung von heute genehmigt.

z. B.
Backnang, den 1. April 1958
Landratsamt
Im Auftrag
gez. Leister
Reg.-Inspektor

712
1



Die Übereinstimmung dieser Fertigung mit dem Original beurkundet:
Gaildorf, den 21. Mai 1958
Vermessungsamt Backnang
Nebenstelle Gaildorf

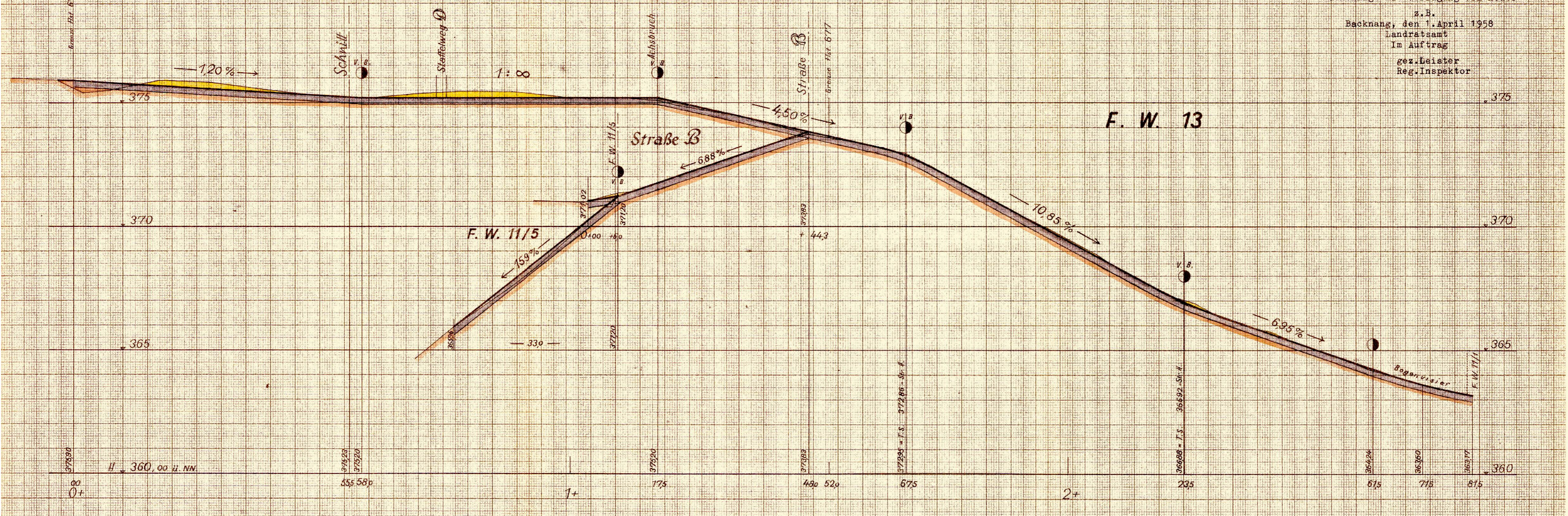
i. V. Dr. Jng. [Signature]
Reg. Verm. Rat

Gefertigt:
Backnang, den 26. Februar 1957
Vermessungsamt:
gez.: Pfeffer

Fichtenberg Bebauungsplan „Bühl II“ Längenprofil

Straße A

Genehmigt mit Verfügung von heute
z.B.
Backnang, den 1. April 1958
Landratsamt
Im Auftrag
gez. Leister
Reg. Inspektor



Höhen 1:100
Längen 1:500

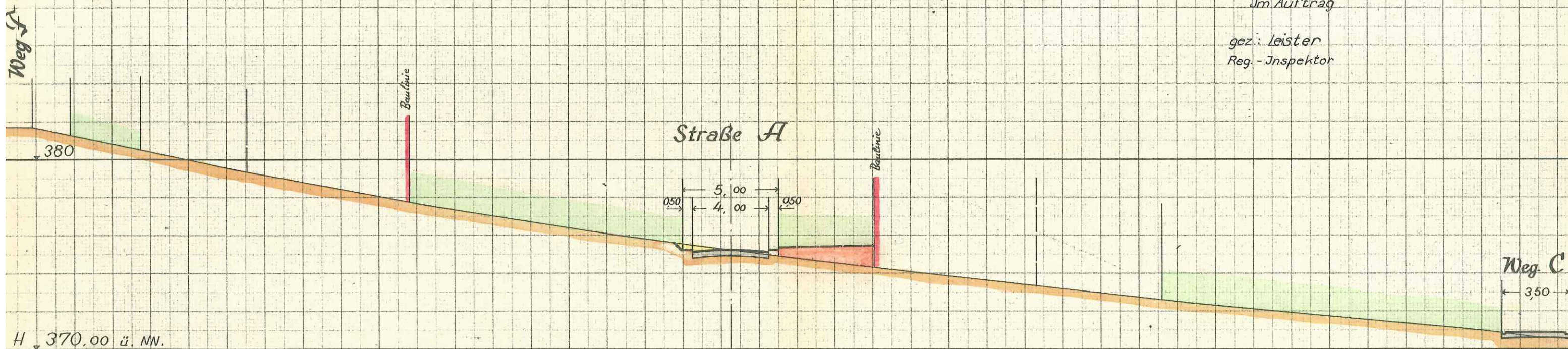
Die eingetragenen Höhen beziehen sich auf das neue Straßennivier.

Die Übereinstimmung dieser Fertigung mit dem Original beurkundet:
Galldorf, den 21. März 1958
Vermessungsamt Backnang
Nebenstelle Galldorf
i.V. Dr. Ing. *Strödel*
Reg. Verm. Rat

Gefertigt:
Backnang, den 26. Februar 1958
Vermessungsamt: gez. Pfeffer
Reg. Verm. Rat

Fichtenberg
 Bebauungsplan „Bühl II“
 Normalschnitt

Genehmigt mit Verfügung von heute
 z. B.
 Backnang, den 1. April 1958
 Landratsamt
 Im Auftrag
 gez.: Leister
 Reg.-Inspektor



M. 1:200

Die Übereinstimmung dieser Fertigung
 mit dem Original beurkundet:

Galldorf, den 21. Mai 1958
 Vermessungsamt Backnang
 Nebenstelle Galldorf

i. V. Dn. Jng. *Shobel*
 Reg. Verm. Rat

Gefertigt:
 Backnang, den 26. Februar 1957
 Vermessungsamt: gez.: Pfeffer
 Reg. Verm. Rat