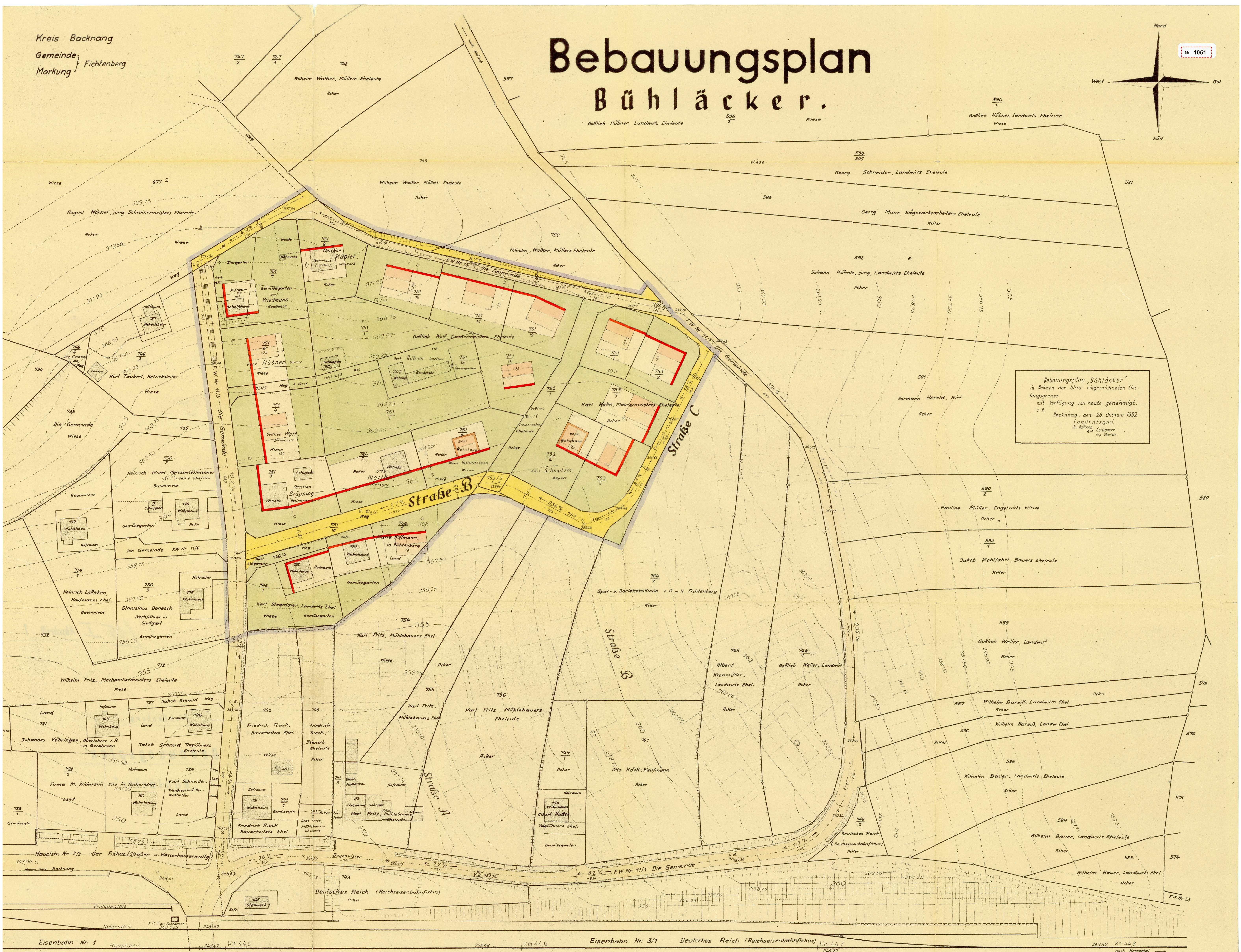
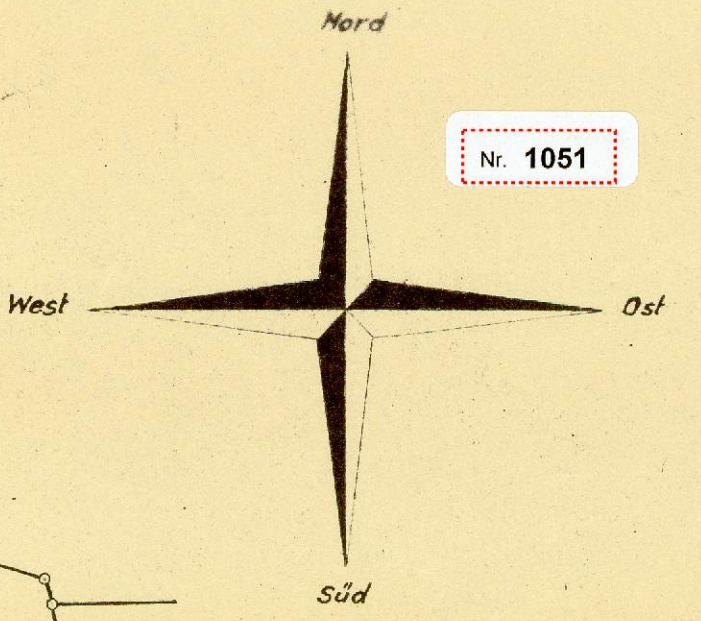


Kreis Backnang
Gemeinde Fichtenberg
Markung

Bebauungsplan Bühläcker.

Nr. 1051



Bebauungsplan „Bühläcker“
im Rahmen der blau eingekreisten Um-
fangsgrenze
mit Verfügung von heute genehmigt.
z. B. Backnang, den 28. Oktober 1952
Landratsamt
Dr. Heidegger
Ing. Schmitt
Ing. Werner

Abschrift gefertigt:
Backnang, den 26. Juni 1953

Vermessungsamt: *Pfeffer*
Reg. Verm. Rat

Bezug der Umfangsgrenze
blau geändert:
Backnang, den 17. Mai 1952
Katasteramt: *Pfeffer*
Reg. Verm. Rat

Gefertigt:
Gaildorf, den 24. Oktober 1951
Backnang, den 6. Juni 1949
Katasteramt Backnang
gez. *Pfeffer*
Reg. Verm. Rat

Maßstab 1:500
H. Str. Nr. 2/7

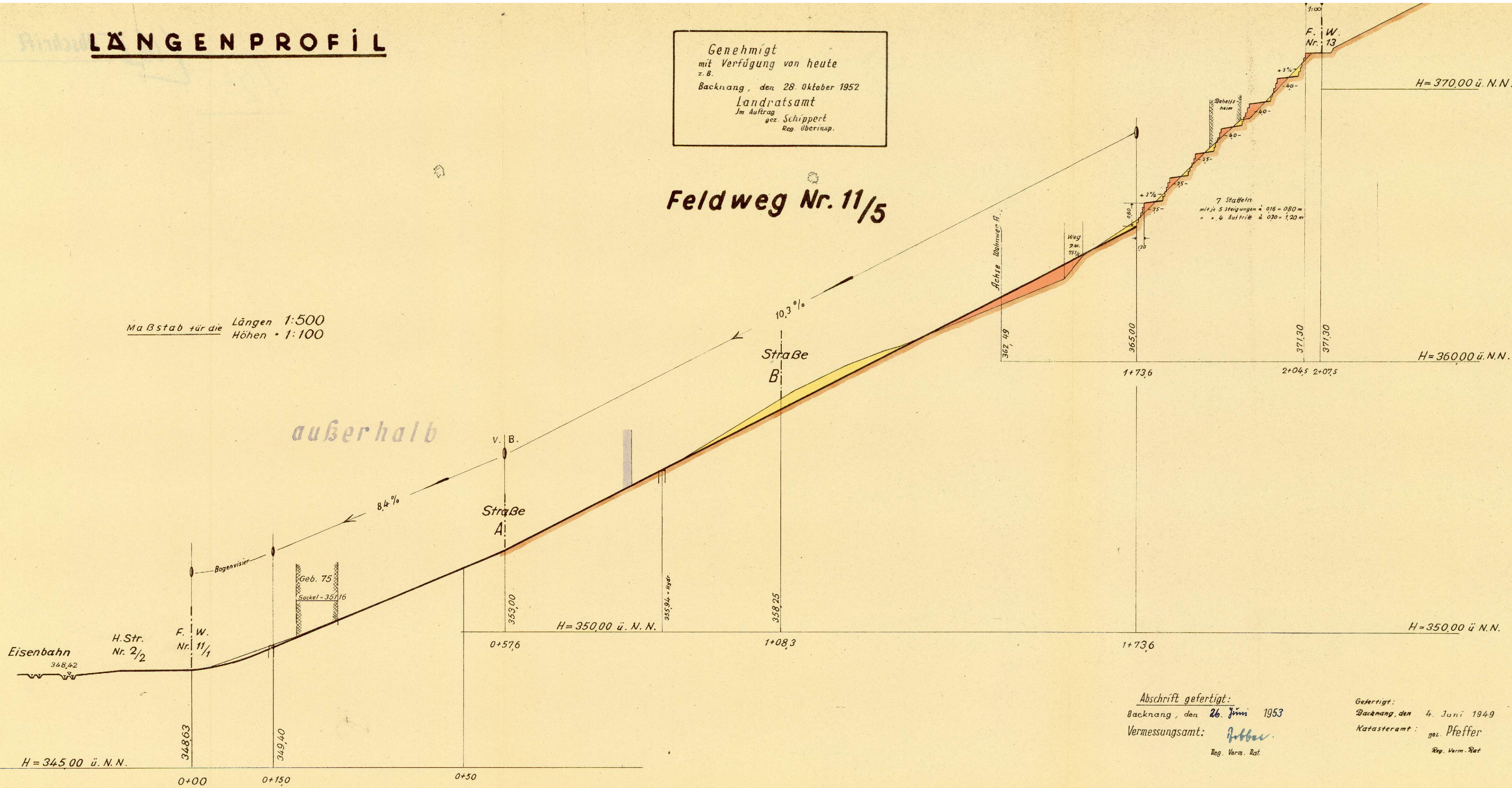
LÄNGENPROFIL

Genehmigt
mit Verfügung von heute
z. B.
Bachnang, den 28. Oktober 1952
Landratsamt
Im Auftrag
gez. Schippert
Reg. Überinsp.

Nr. 1051

Feldweg Nr. 11/5

Maßstab für die Längen 1:500
Höhen 1:100



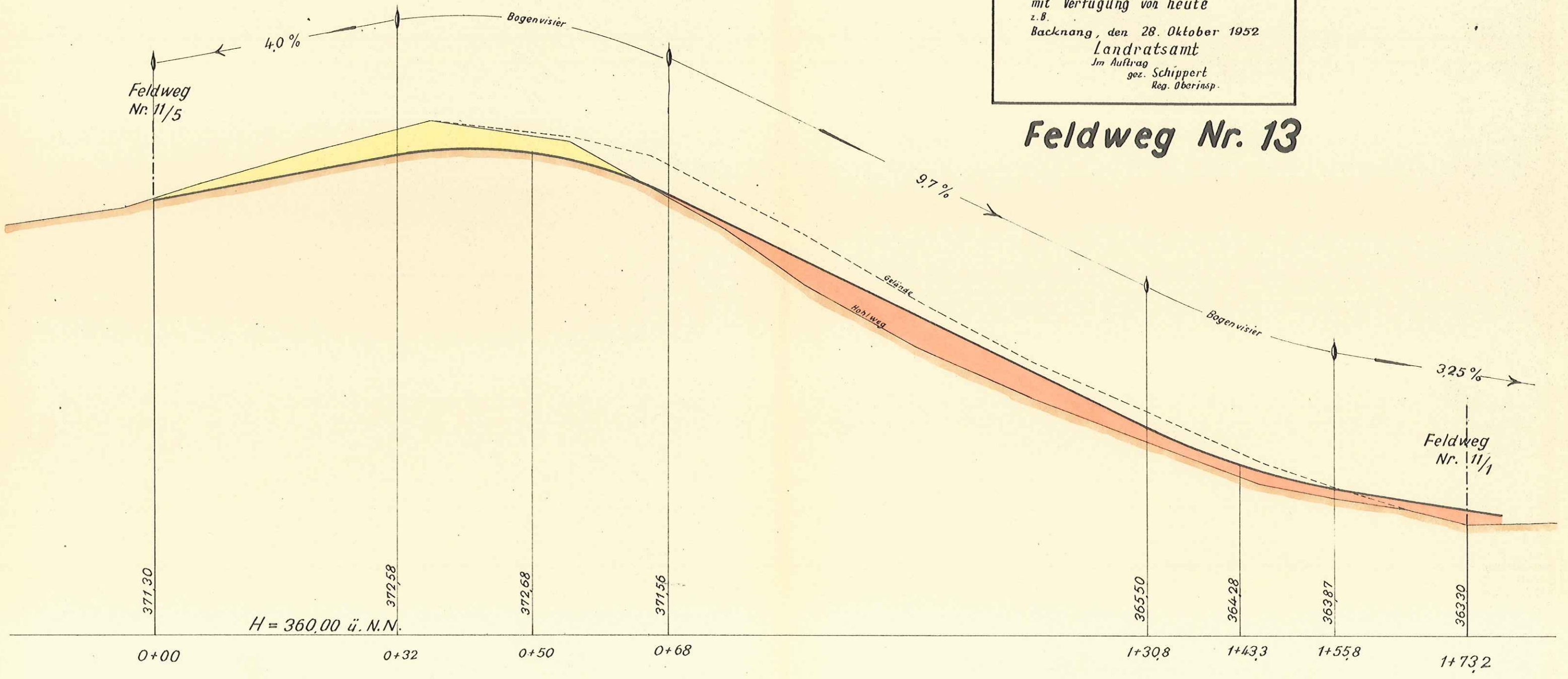
Abschrift gefertigt:
Bachnang, den 26. Juni 1953
Vermessungsamt: *Hübner*
Reg. Verm. Rat

Gefertigt:
Bachnang, den 4. Juni 1949
Katasteramt: gez. Pfeffer
Reg. Verm. Rat

LÄNGENPROFIL

Genehmigt
 mit Verfügung von heute
 z. B.
 Backnang, den 28. Oktober 1952
 Landratsamt
 Im Auftrag
 gez. Schippert
 Reg. Oberinsp.

Feldweg Nr. 13



Maßstab für die Längen 1:500
 " " " Höhen 1:100

Abschrift gefertigt:
 Backnang, den 26. Juni 1953
 Vermessungsamt:
 Reg. Verm. Rat

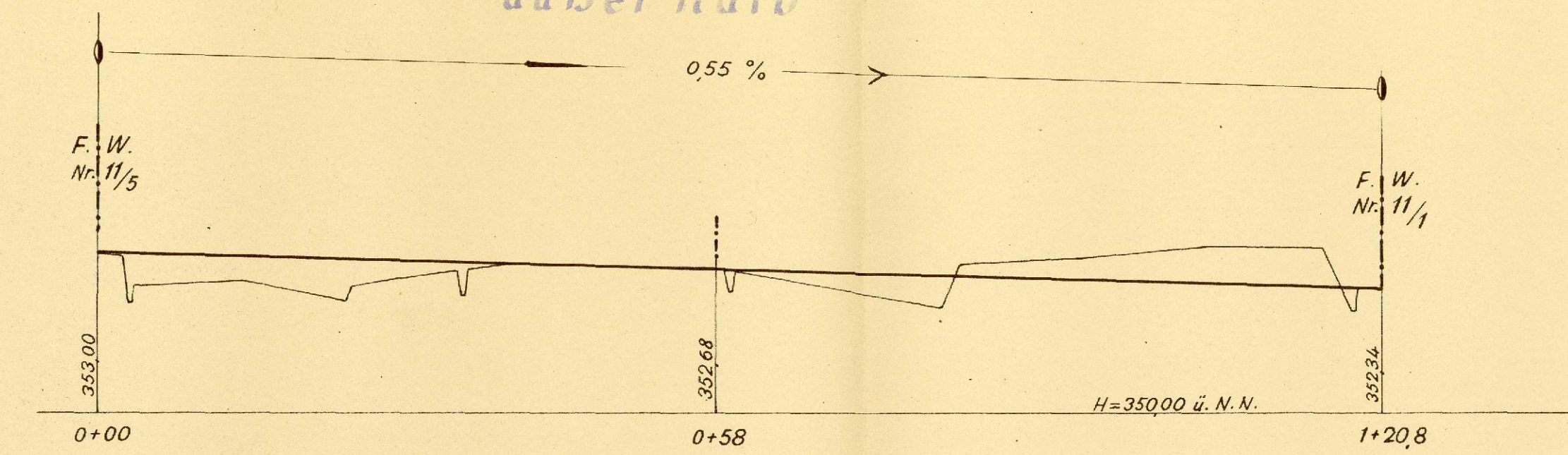
Gefertigt:
 Backnang, den 4. Juni 1949
 Katasteramt:
 gez. Pfeffer
 Reg. Verm. Rat

LÄNGENPROFILE

Nr. 1051

Genehmigt
mit Verfügung von heute
z. B.
Bachnang, den 28. Oktober 1952
Landratsamt
Im Auftrag
gez. Schippert
Reg. Oberinsp.

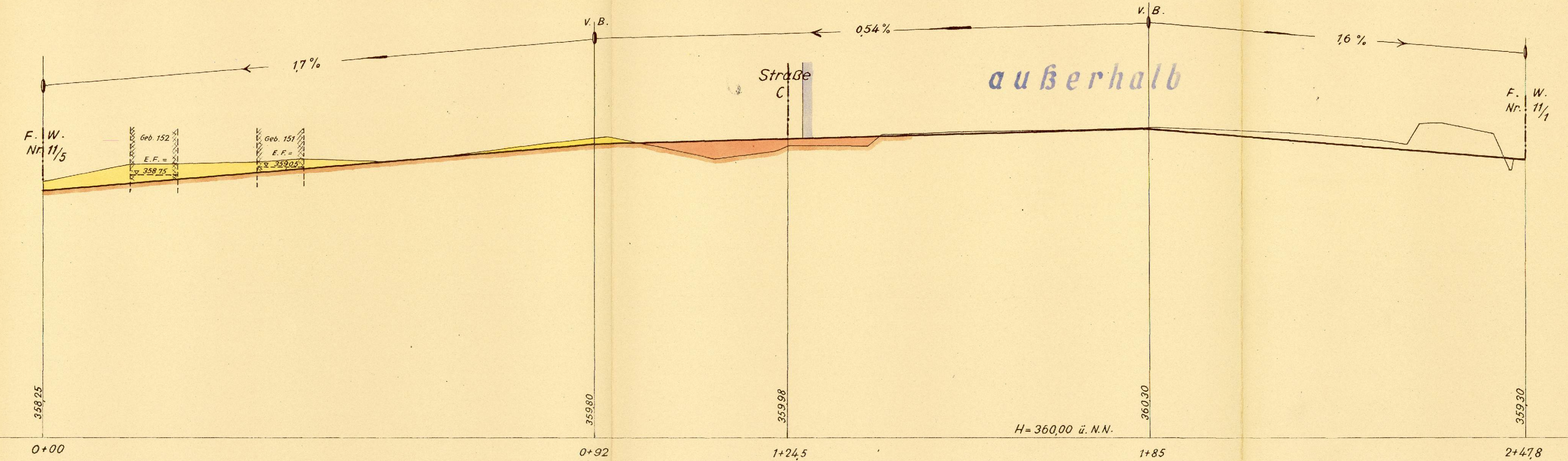
Straße A außerhalb



Maßstab für die Längen 1:500
Höhen 1:100

Straße B

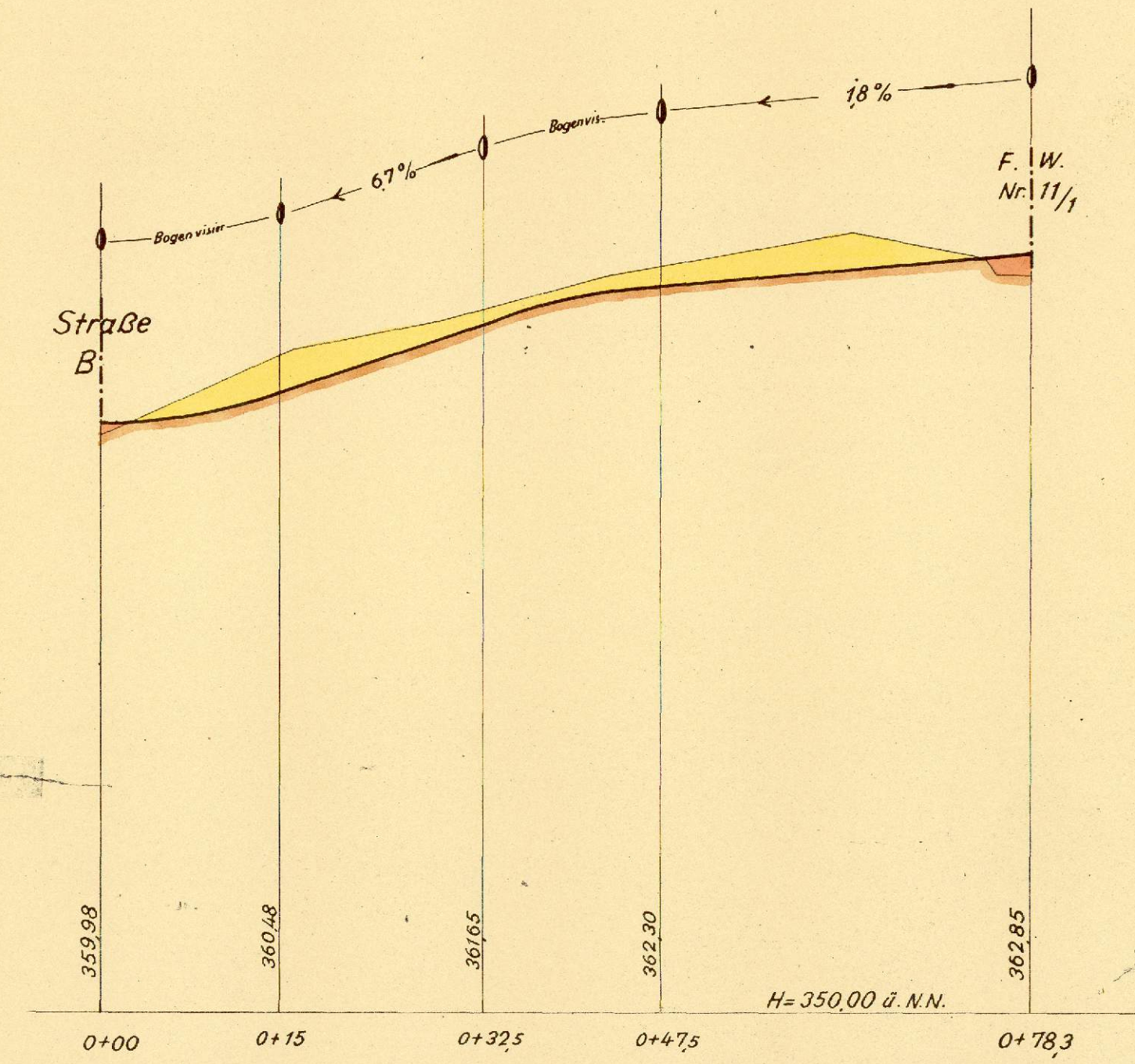
außerhalb



Abschrift gefertigt:
Bachnang, den 26. Juni 1953
Vermessungsamt: *[Signature]*
Reg. Verm. Rat

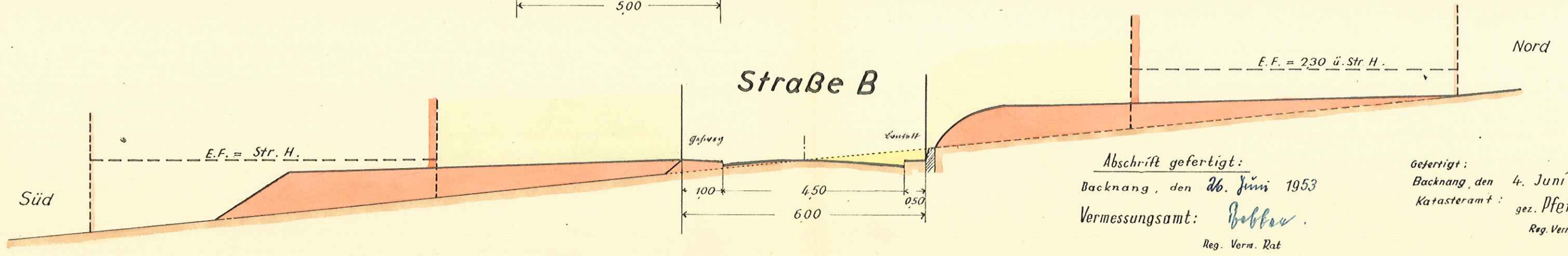
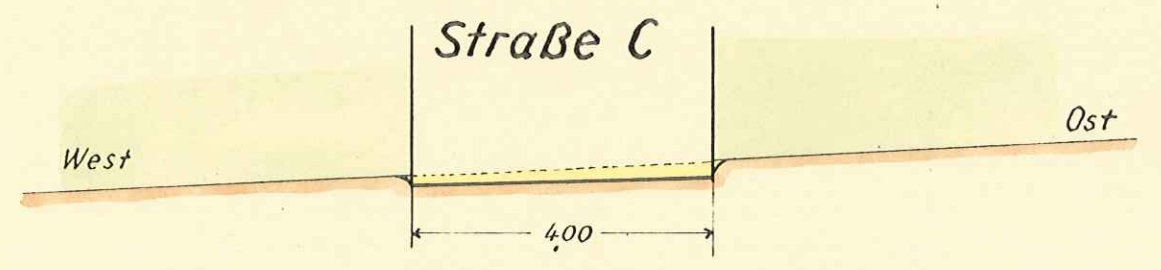
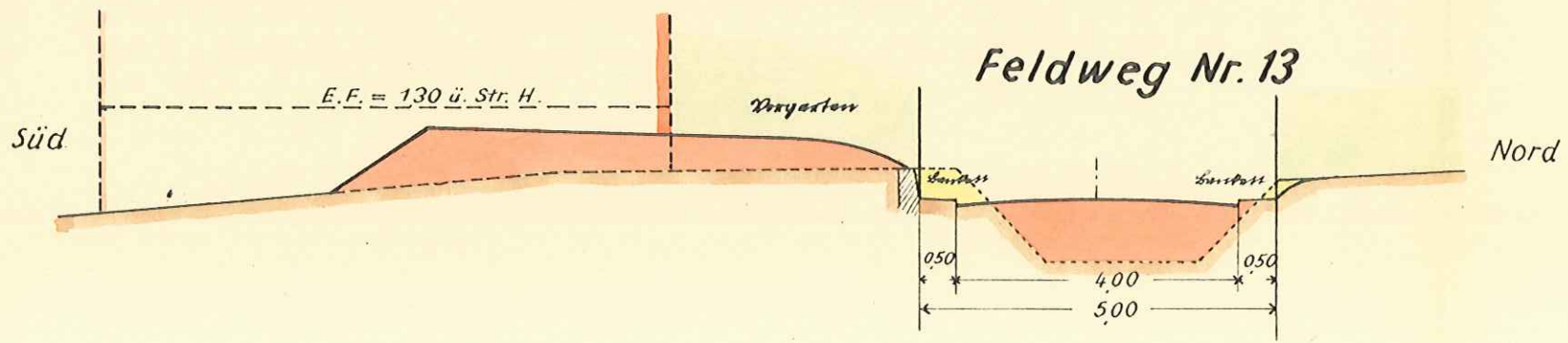
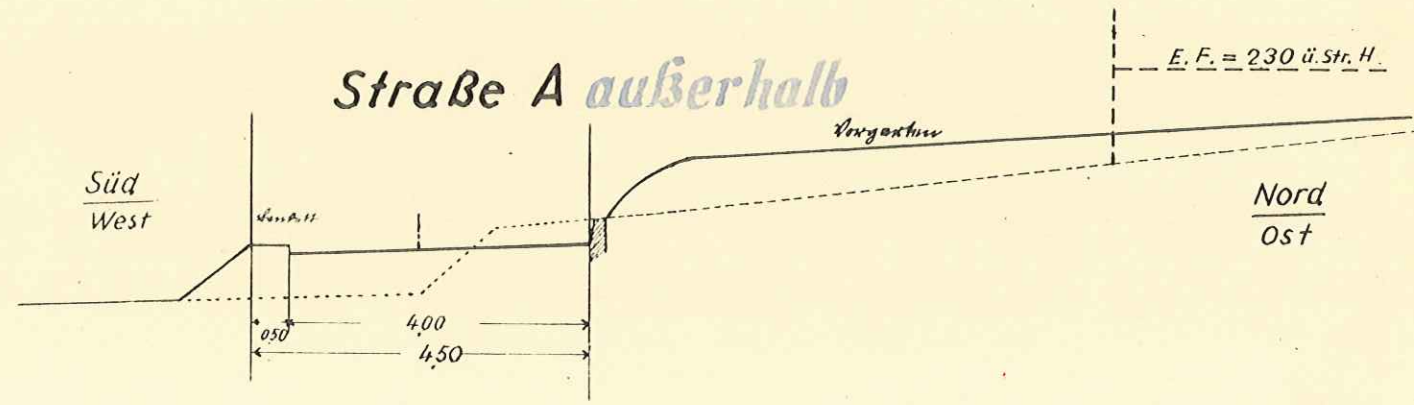
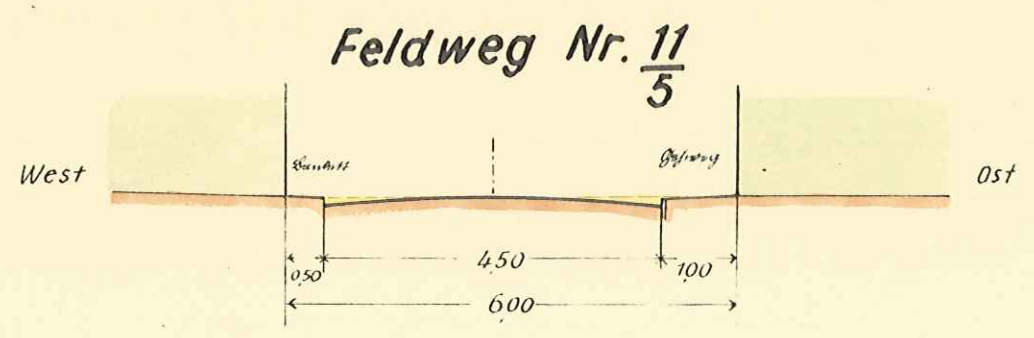
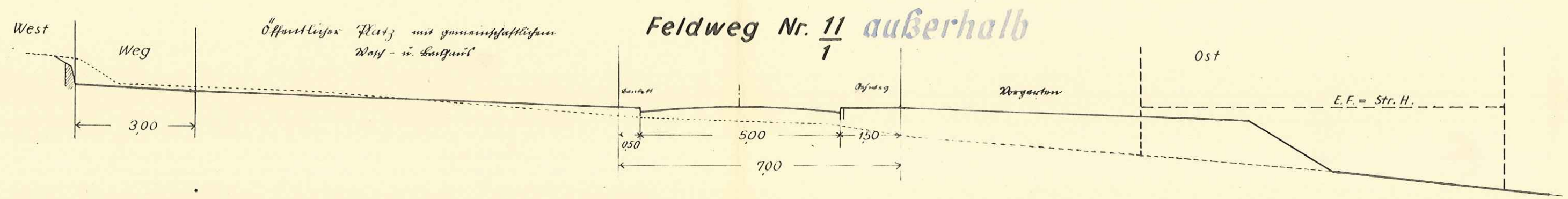
Gefertigt:
Bachnang, den 4. Juni 1949
Katasteramt: gez. Dfeffer
Reg. Verm. Rat

Straße C



Genehmigt
 mit Verfügung von heute
 z. B.
 Backnang, den 28. Oktober 1952
 Landratsamt
 Im Auftrag
 gez. Schippert
 Reg. Oberinsp.

Normalschnitte 1:100



Abchrift gefertigt:
 Backnang, den 26. Juni 1953
 Vermessungsamt: *Pfeffer*
 Reg. Verm. Rat

Gefertigt:
 Backnang, den 4. Juni 1949
 Katasteramt: gez. Pfeffer
 Reg. Verm. Rat