

LAGE-PLAN

zum

Bebauungsplan

"Bahnhof Mittelrot"

Kreis Backnang
Gemeinde Fichtenberg
Gemarkung Mittelrot

Bebauungsplan genehmigt durch
Verfügung des Landratsamts Backnang
vom 26 April 1962

Überfahrtslast
zugunsten der Flst. 699,
701 u. 706

Vorgarten mit Vorbehalt

Überfahrtslast
zugunsten der Flst. 692

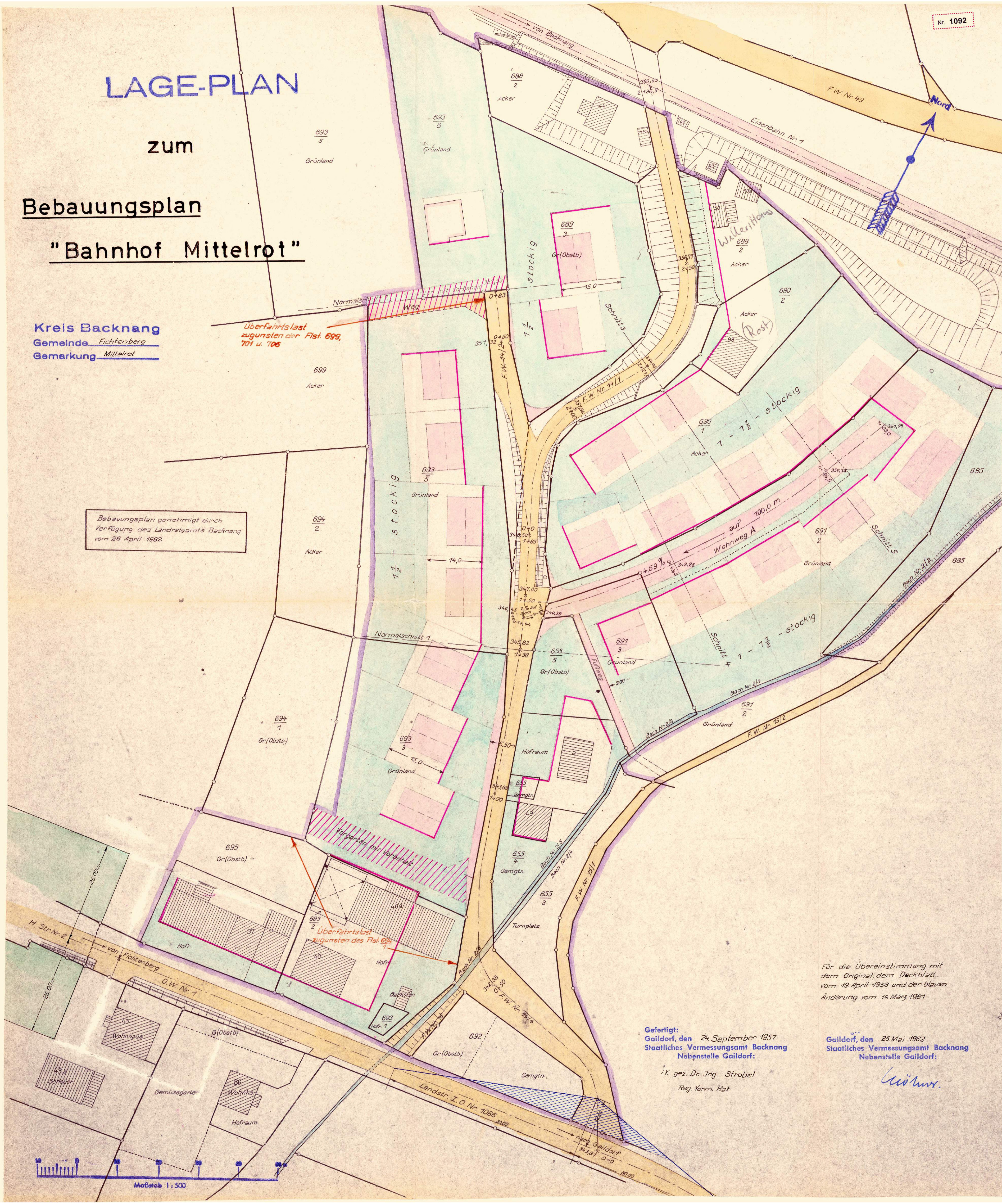
Für die Übereinstimmung mit
dem Original, dem Deckblatt,
vom 19 April 1958 und der blauen
Änderung vom 14. März 1961

Gefertigt:
Gaildorf, den 24. September 1957
Staatliches Vermessungsamt Backnang
Nebenstelle Gaildorf:

Gaildorf, den 25. Mai 1962
Staatliches Vermessungsamt Backnang
Nebenstelle Gaildorf:

i. V. gez. Dr. Ing. Strobel
Reg. Verms. Rat

W. W. W.



Kreis Backnang
Gemeinde Fichtenberg
Gemarkung Mittelrot

Längenprofil

F.W. 14/4 u. 14/1

H = 355

H = 350

H = 345

H = 340

0+00

0+00

0+50

1+00

1+36

1+50

1+65

2+00


2+95.3+00

2+95.3+00

Geprüft:
Gaidorf, den 24. September 1957
Staatliches Vermessungsamt Backnang
Nebenstelle Gaidorf:

gez. Strobel

Maßstab für die Höhen 1:100
Maßstab für die Längen 1:500



Normalschnitt 1

0+0 Längenschnitt, F.W. 14/2

Visiere bleiben unverändert

Bebauungsplan genehmigt durch
Verfügung des Landratsamts Backnang
vom 28. April 1962

Für die Übereinstimmung
mit dem Original
Gaidorf, den 25. Mai 1962
Staatliches Vermessungsamt Backnang
Nebenstelle Gaidorf:

gez. Lohmeyer

Gerade

Gerade

Gerade

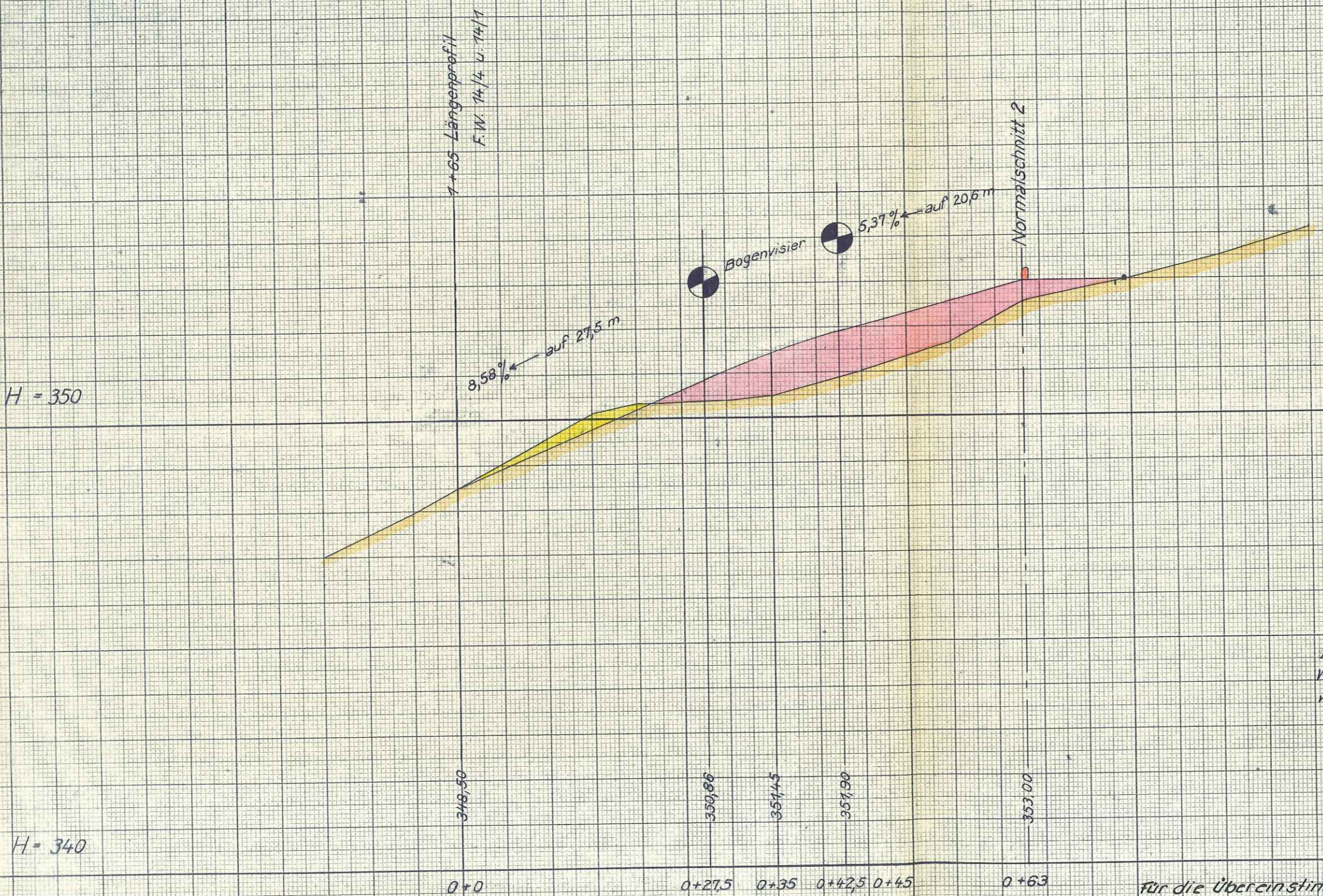
Gerade

Kreis Backnang
 Gemeinde Fichtenberg
 Gemarkung Mittelrot

Längenprofil

F.W. 14/2

Die eingetragenen Höhen beziehen sich auf das neue Straßensivier



Bebauungsplan genehmigt durch
 Verfügung des Landratsamts Backnang
 vom 26. April 1962

Maßstab für die Höhen 1:100
 Maßstab für die Längen 1:500

Für die Übereinstimmung
 mit Original

Gaildorf, den 25. Mai 1962
 Staatliches Vermessungsamt Backnang
 Nebenstelle Gaildorf:

W. W.

Gefertigt:
 Gaildorf, den 24. September 1957
 Staatliches Vermessungsamt Backnang
 Nebenstelle Gaildorf:

gez. Strobel

Kreis Backnang

Gemeinde Fichtenberg

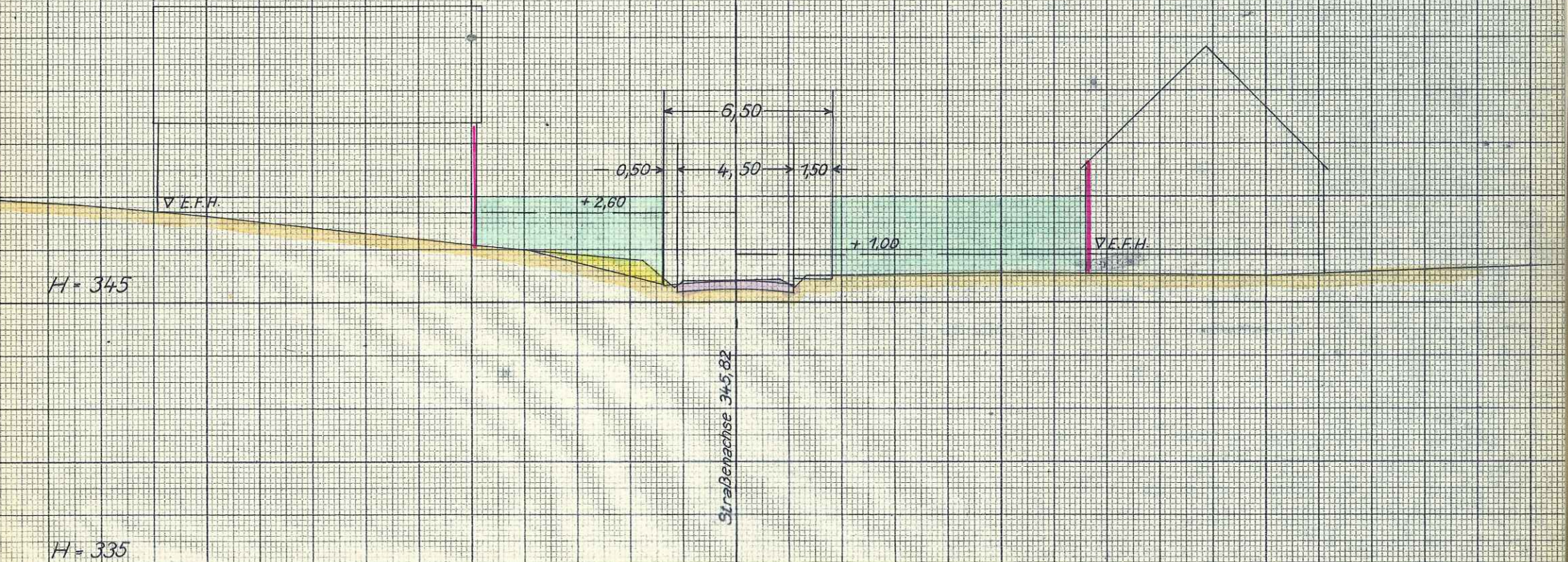
Gemarkung Mittelrot

Normalschnitte

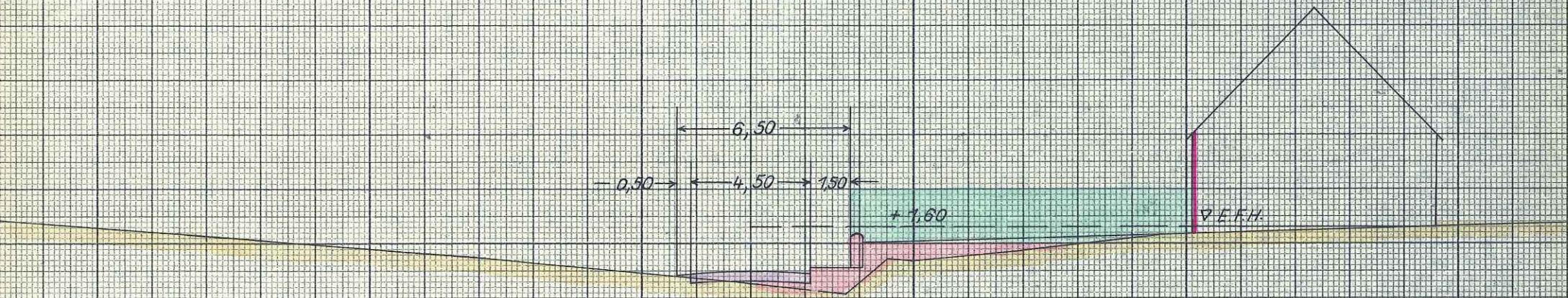
zum

Bebauungsplan Bahnhof Mittelrot

Schnitt 1



Schnitt 2



H = 350

H = 340

Strahlenachse 353,00

Bebauungsplan genehmigt durch
Verfügung des Landratsamts Backnang
vom 26. April 1962

Für die Übereinstimmung
mit dem Original

Gaildorf, den 25. Mai 1962
Staatliches Vermessungsamt Backnang
Nebenstelle Gaildorf:

Gefertigt:
Gaildorf, den 24. September 1957
Staatliches Vermessungsamt Backnang
Nebenstelle Gaildorf:

Maßstab 1:200

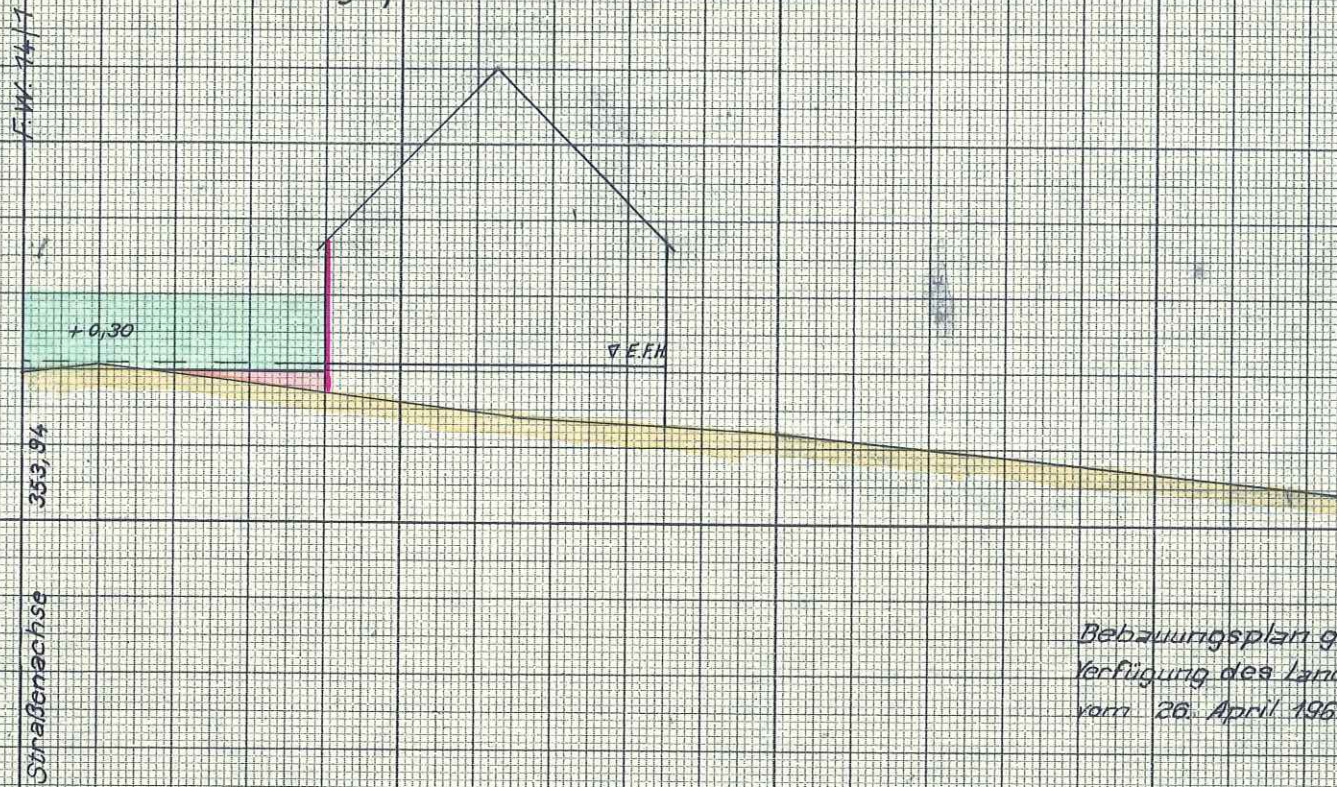
Strabel

gez. Strabel

Kreis Backnang
Gemeinde Fichtenberg
Gemarkung Mittelrot

Normalschnitt 3

ZUR
Erweiterung des
Bebauungsplans Bahnhof Mittelrot



Bebauungsplan genehmigt durch
Verfügung des Landratsamts Backnang
vom 26. April 1962.

Für die Übereinstimmung
mit dem Original
Gaildorf, den 25. Mai 1962
Staatliches Vermessungsamt Backnang
Nebenstelle Gaildorf.

Gefertigt:
Gaildorf, den 19. April 1958
Staatliches Vermessungsamt Backnang
Nebenstelle Gaildorf.

gez. Engelhard

Maßstab für Höhen u. Längen 1:200

Kreis Backnang

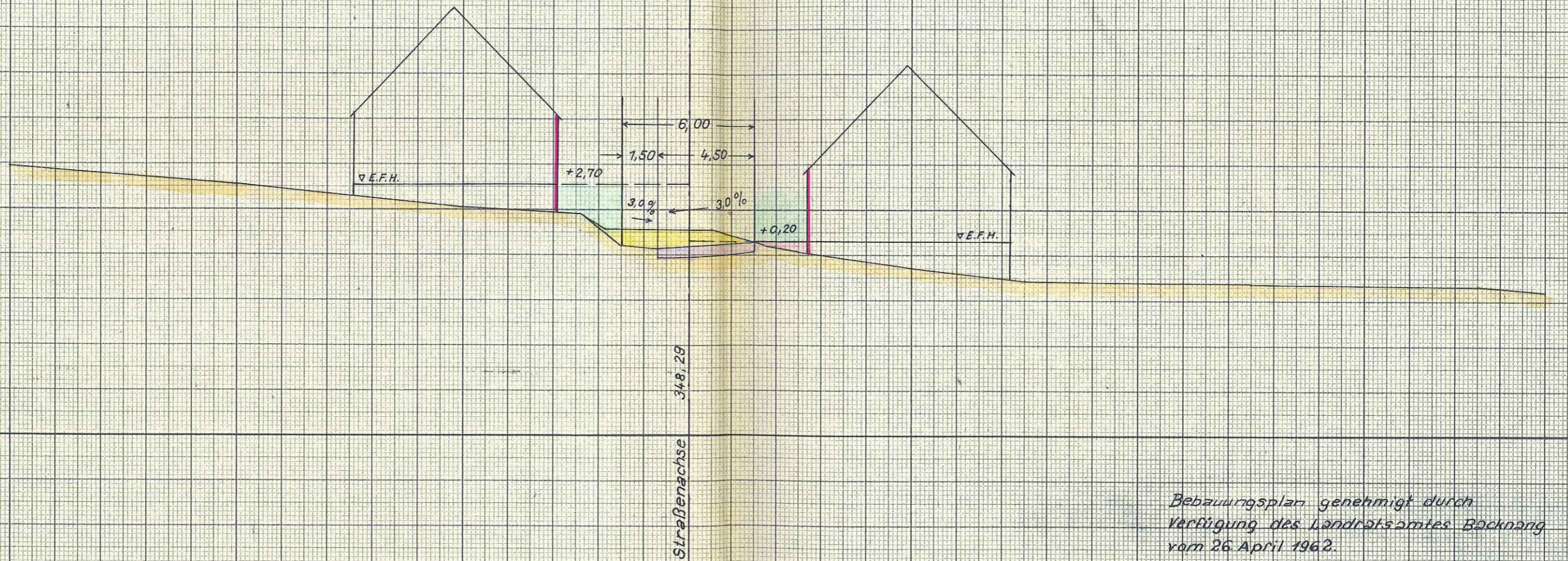
Gemeinde Fichtenberg

Gemarkung Mittelrot

Normalschnitt 4

zur

Erweiterung des Bebauungsplans Bahnhof Mittelrot



H = 34.0

Bebauungsplan genehmigt durch
Verfügung des Landratsamtes Backnang
vom 26. April 1962.

Maßstab für Höhen u. Längen 1:200

Für die Übereinstimmung
mit dem Original

Gaildorf, den 25. Mai 1962
Staatliches Vermessungsamt Backnang
Nebenstelle Gaildorf.

U. W. Müller

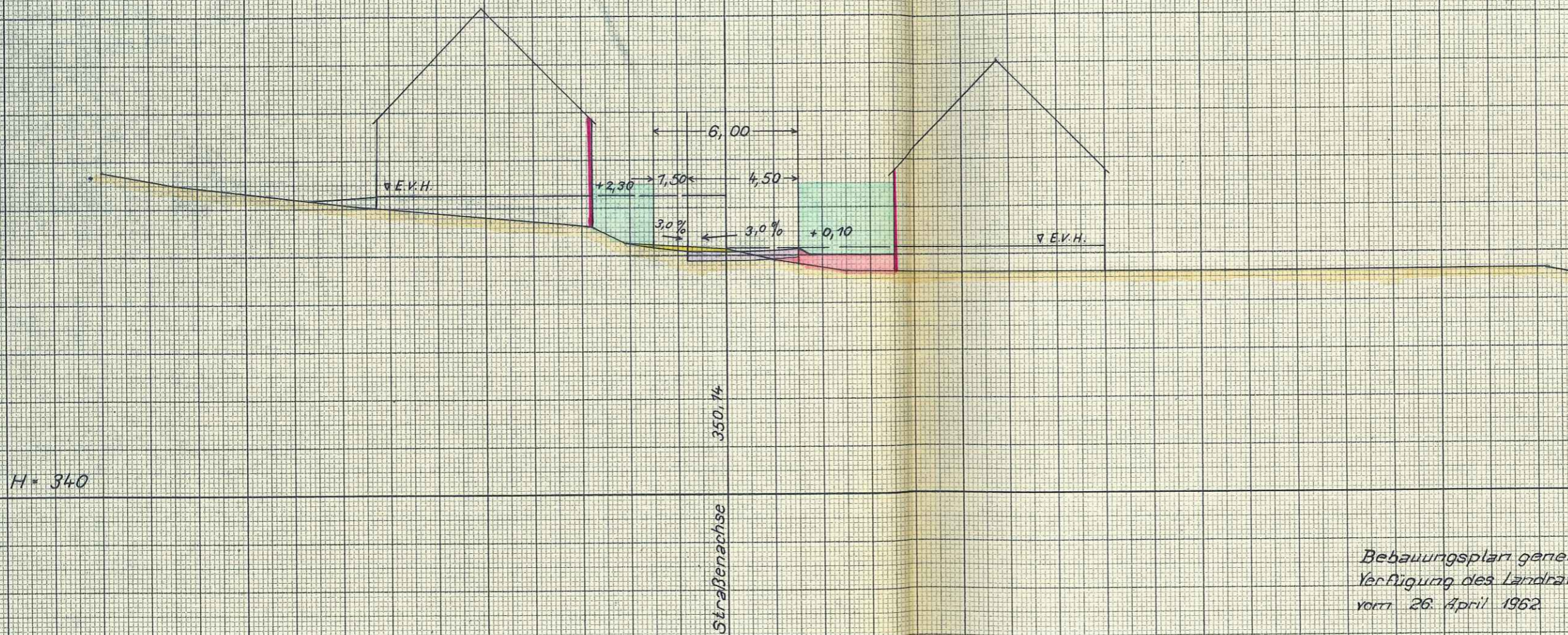
Gefertigt:
Gaildorf, den 19. April 1958
Staatliches Vermessungsamt Backnang
Nebenstelle Gaildorf:

gez. Engelhard

Kreis Backnang
Gemeinde Fichtenberg
Gemarkung Mittelrot

Normalschnitt 5

ZUR
Erweiterung des Bebauungsplans Bahnhof Mittelrot



Bebauungsplan genehmigt durch
Verfügung des Landratsamts Backnang
vom 26. April 1962

Für die Übereinstimmung
mit dem Original

Gefertigt:
Gaildorf, den 25. Mai 1962
Staatliches Vermessungsamt Backnang
Nebenstelle Gaildorf:

Gefertigt:
Gaildorf, den 19. April 1958
Staatliches Vermessungsamt Backnang
Nebenstelle Gaildorf:

Maßstab für Höhen u. Längen 1:200

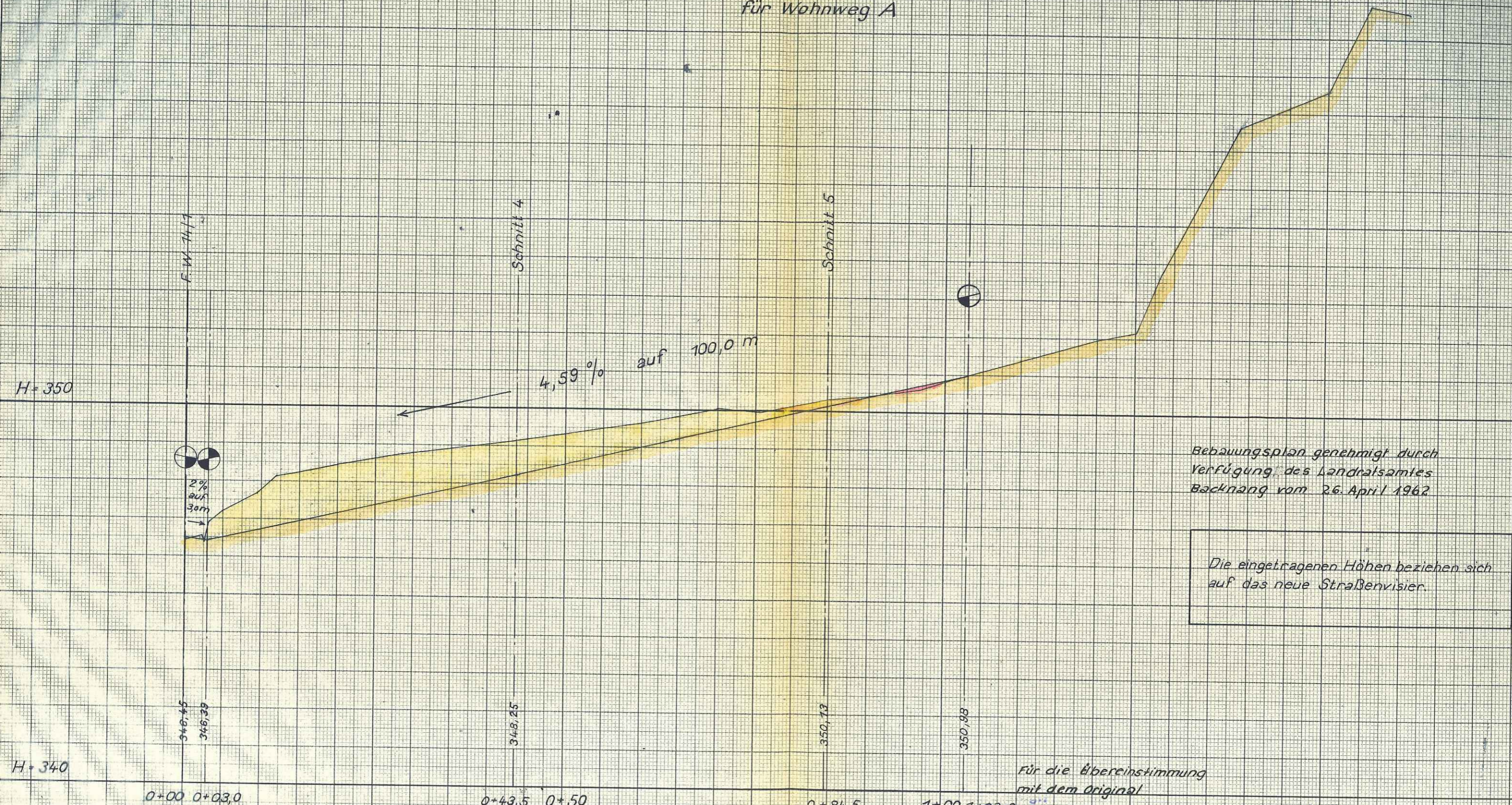
W. L. W.

gez. Engelhard

Kreis Backnang
Gemeinde Fichtenberg
Gemarkung Mittelrot

Längenprofil

für Wohnweg A



Bebauungsplan genehmigt durch
Verfügung des Landratsamtes
Backnang vom 26. April 1962

Die eingetragenen Höhen beziehen sich
auf das neue Straßensivier.

Für die Übereinstimmung
mit dem Original

Gaildorf, den 25. Mai 1962
Staatliches Vermessungsamt Backnang
Nebenstelle Gaildorf:

Gefertigt 1:50
Gaildorf, den 19. April 1962
Staatliches Vermessungsamt Backnang
Nebenstelle Gaildorf:

U. Köhler

i. V. Dipl. Ing. gez. Engelhard
Reg. Verm. Rat.

Maßstab für die Höhen 1:100

Maßstab für die Längen 1:500