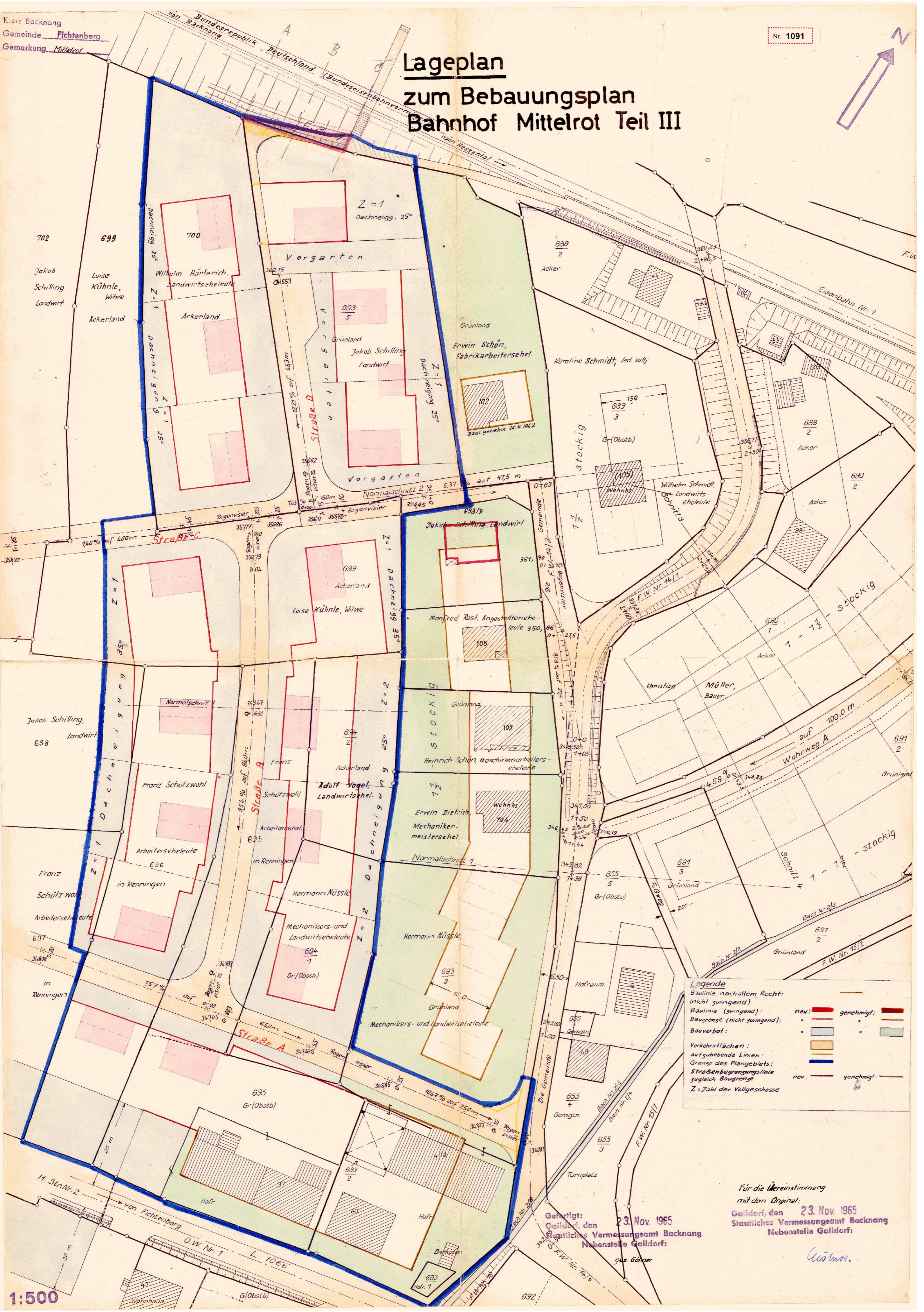



Lageplan zum Bebauungsplan Bahnhof Mittelrot Teil III



Legende

Baulinie nachaltem Recht:
 (nicht zwingend)

Baulinie (zwingend):

Baugrenze (nicht zwingend):

Bauverbot:

Verkehrflächen:
 aufzuhebende Linien:
 Grenze des Plangebiets:
 Straßenbegrenzungslinie
 zugleich Baugrenze

Z = Zahl der Vollgeschosse

neu	genehmigt
neu	genehmigt
neu	genehmigt
neu	genehmigt

Für die Übereinstimmung
 mit dem Original:
 Gaildorf, den 23. Nov. 1965
 Staatliches Vermessungsamt Backnang
 Nebenstelle Gaildorf:

W. W. W.

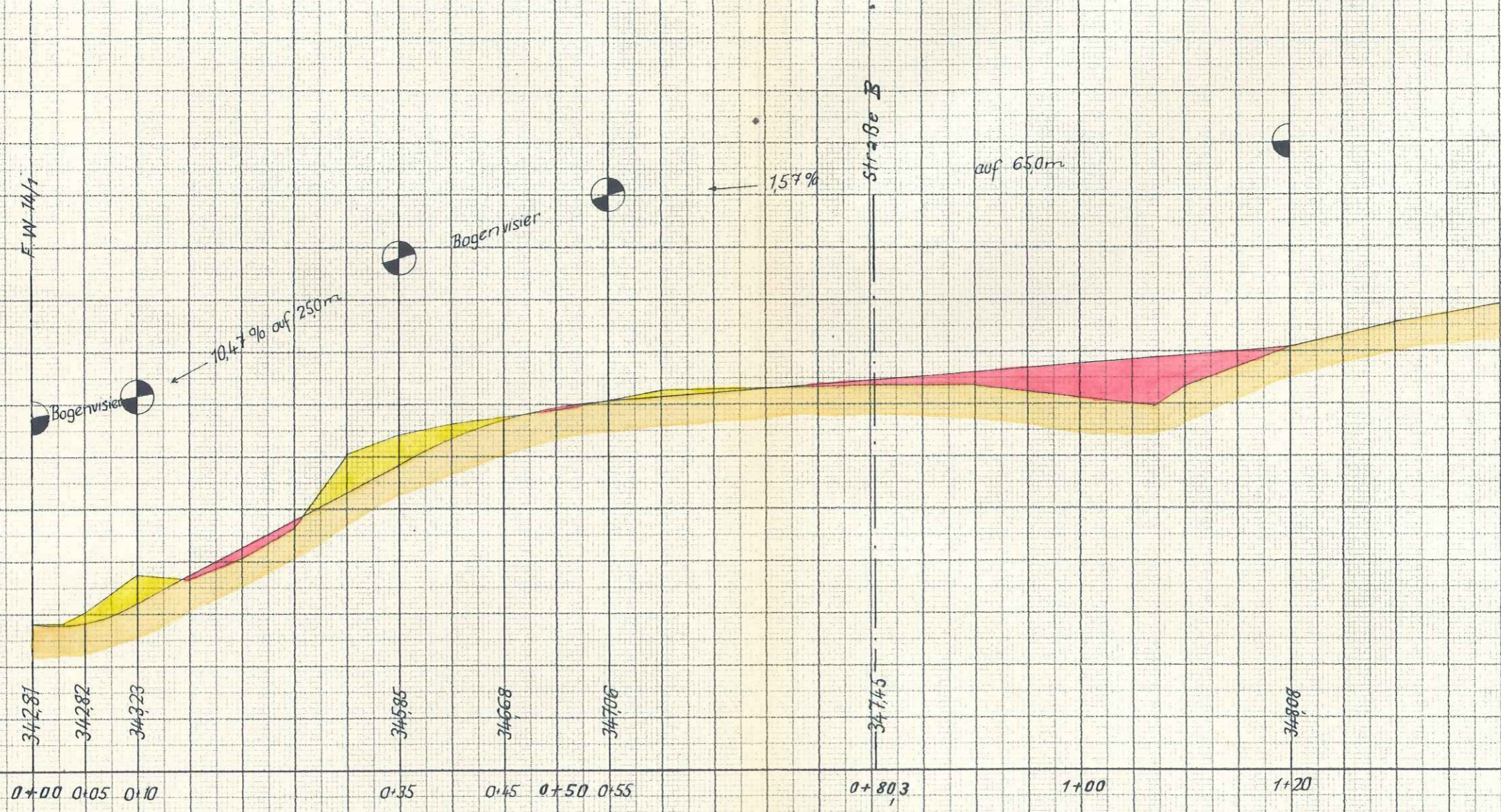
Genehmigt:
 Gaildorf, den 23. Nov. 1965
 Staatliches Vermessungsamt Backnang
 Nebenstelle Gaildorf:
 gez. Götner

Längenprofil

Bebauungsplan

Bahnhof Mittelrot III

Straße A



Maßstab für die Höhen 1:100

Maßstab für die Längen 1:500

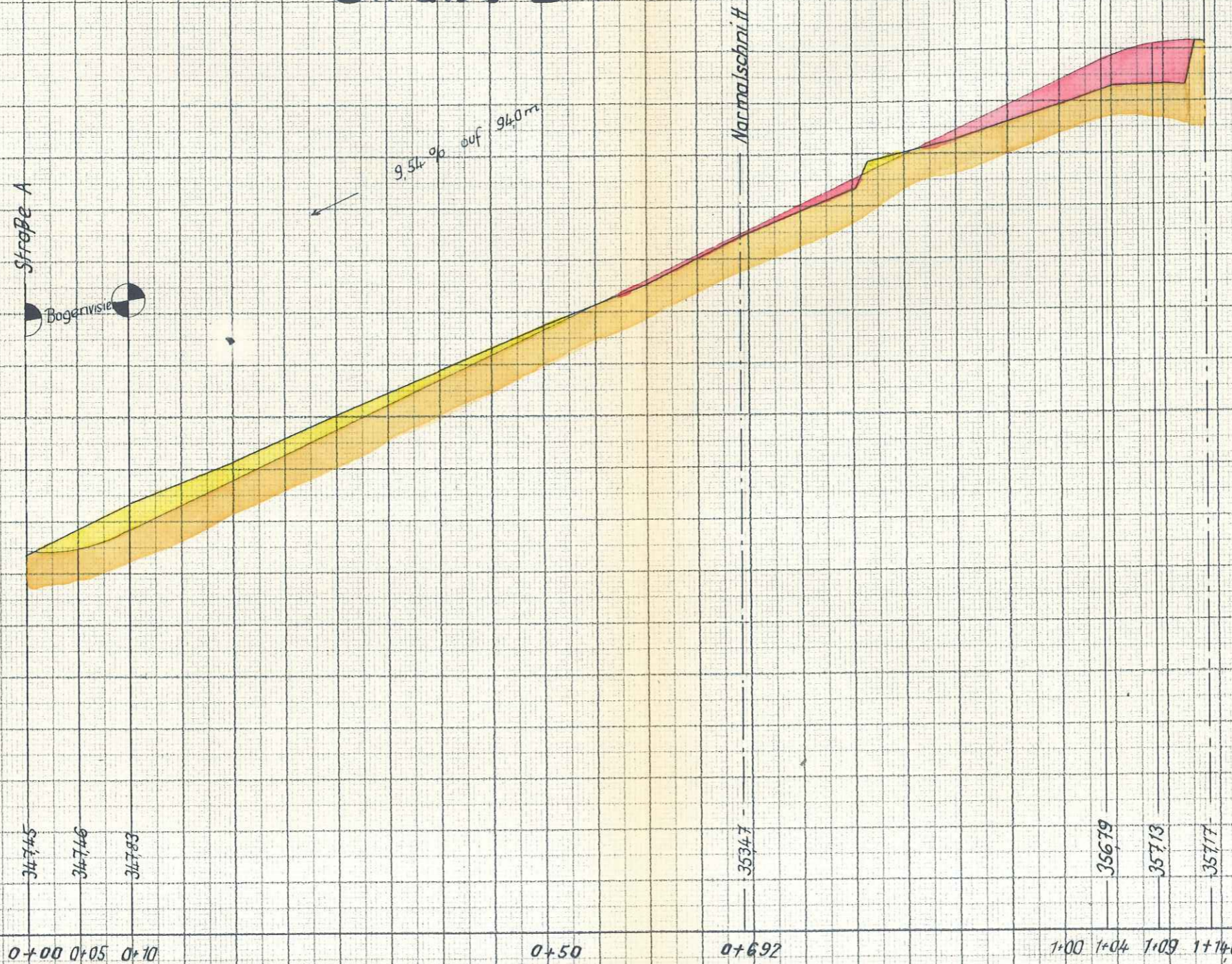
Gefertigt:
Gaildorf, den 23. Nov. 1965
Städtisches Vermessungsamt Backnang
Nebenstelle Gaildorf:
gez. Göhner

Für die Übereinstimmung
mit dem Original:
Gaildorf, den 23. Nov. 1965
Städtisches Vermessungsamt Backnang
Nebenstelle Gaildorf:

U. Göhner

Kreis Backnang
Gemeinde Fichtenberg
Gemarkung Mittelrot

Längenprofil Bebauungsplan Bahnhof Mittelrot III Straße B



H = 34000 ü.N.N.

Maßstab für die Höhen 1:100

Maßstab für die Längen 1:100

Gefertigt:
Gaildorf, den 23. Nov. 1965
Staatliches Vermessungsamt Backnang
Nebenstelle Gaildorf:
gez. Göhner

Für die Übereinstimmung
mit dem Original:
Gaildorf, den 23. Nov. 1965
Staatliches Vermessungsamt Backnang
Nebenstelle Gaildorf:
Ullrich

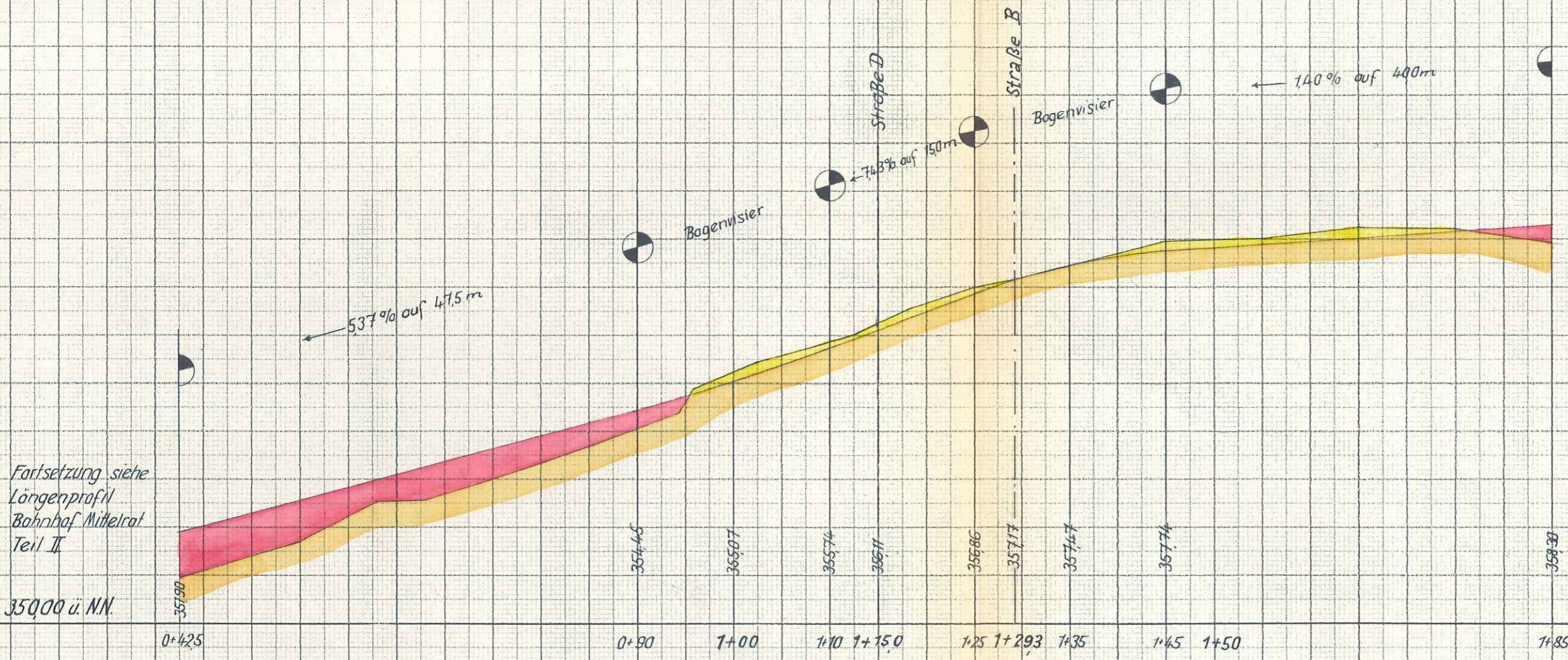
Kreis Backnang
Gemeinde Fichtenberg
Gemarkung Mittelrot

Längenprofil

Bebauungsplan

Bahnhof Mittelrot III

Straße C



Fortsetzung siehe
Längenprofil
Bahnhof Mittelrot
Teil II

Maßstab für die Höhen 1:100
Maßstab für die Längen 1:500

Gefertigt: 23. Nov. 1965
Gaiddorf, den
Staatliches Vermessungsamt Backnang
Nebenstelle Gaiddorf:
gez. Göhner

Für die Übereinstimmung
mit dem Original:
Gaiddorf, den 23. Nov. 1965
Staatliches Vermessungsamt Backnang
Nebenstelle Gaiddorf:
W. Göhner

Kreis Backnang

Gemeinde Fichtenberg

Gemarkung Mittelrot

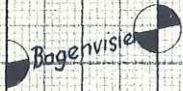
Längenprofil

Bebauungsplan

Bahnhof Mittelrot III

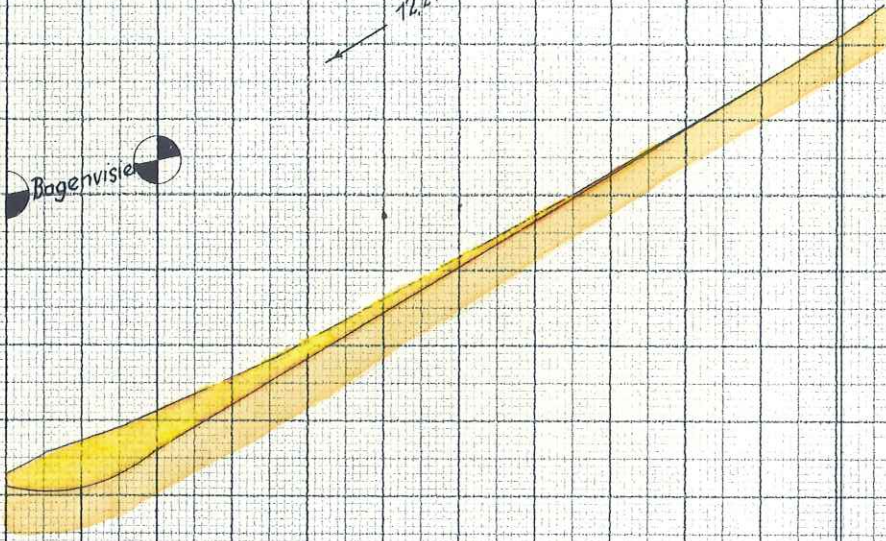
Straße D

Straße C



Bogenvisier

12,21% auf 45,3m



35671

35670

35662

35675

H = 350,00 ü. N.N.

0+00 0+05 0+10

0+55,3

Gefertigt: 23. Nov. 1965
Geilker, don
Staatliches Vermessungsamt Backnang
Nebenstelle Geildorf:
gez. Götner

Für die Übereinstimmung
mit dem Original:
Geilker, don 23. Nov. 1965
Staatliches Vermessungsamt Backnang
Nebenstelle Geildorf:

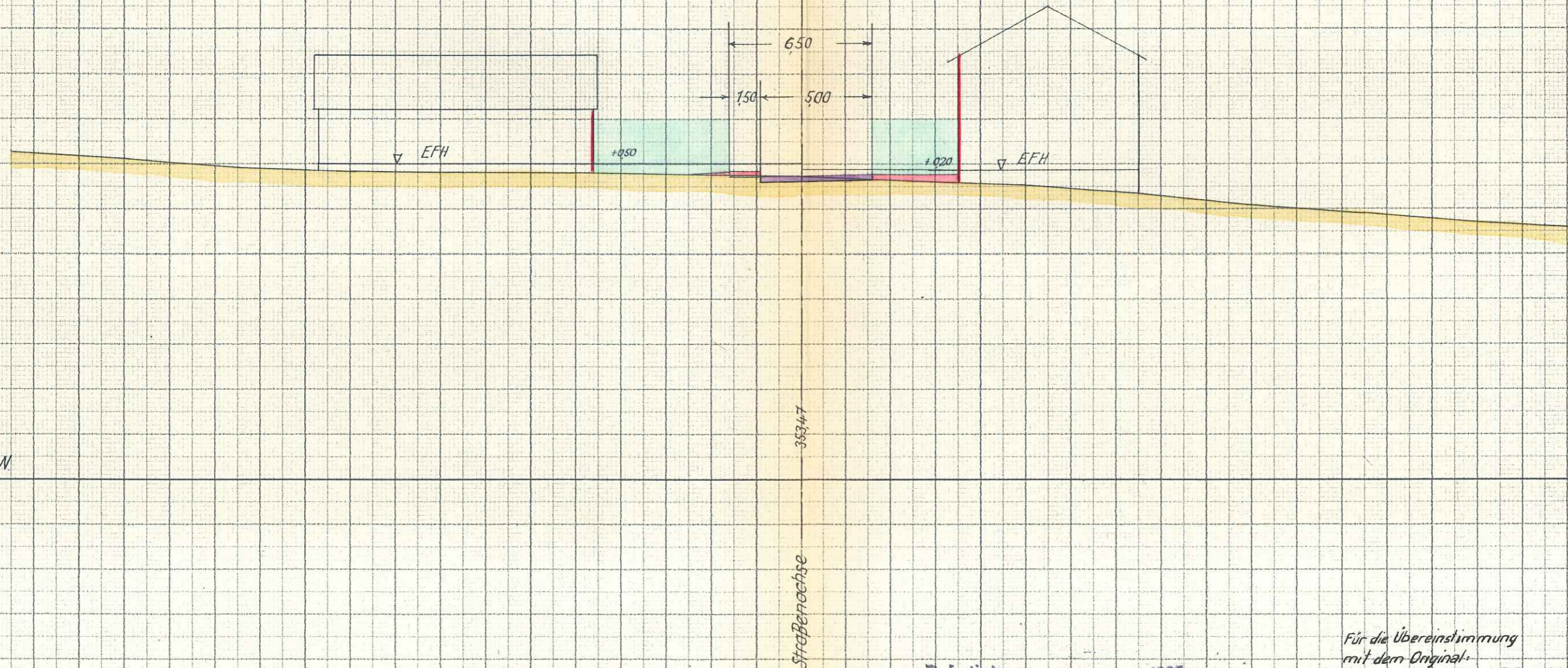
Maßstab für die Längen 1:500

Maßstab für die Höhen 1:100

Kreis Backnang
Gemeinde Fichtenberg
Gemarkung Mittelrot

Normalschnitt Bebauungsplan Bahnhof Mittelrot III

Schnitt 1
Straße B



Maßstab für die Längen und Höhen 1:200

Gefertigt: 23. Nov. 1965
Gaidorf, den
Staatliches Vermessungsamt Backnang
Nebenstelle Gaidorf:
gez. Göhner

Für die Übereinstimmung
mit dem Original:
23. Nov. 1965
Gaidorf, den
Staatliches Vermessungsamt Backnang
Nebenstelle Gaidorf:

[Handwritten signature]